

Ymgynghoriad Mapiau Rhwydwaith Teithio Llesol Ceredigion

Adroddiad Cyn-Statudol ar gyfer Aelodau Etholedig a Rhanddeiliaid Mewnol



Sustrans yw'r elusen sy'n ei gwneud yn haws i bobl gerdded a beicio. Rydym yn cysylltu pobl a llefydd, yn creu cymunedau byw, yn trawsnewid y daith i'r ysgol ac yn hwyluso taith hapusach ac iachach i'r gwaith.

Ymunwch â ni ar ein siwrne.

Sustrans is the charity making it easier for people to walk and cycle. We connect people create liveable neighbourhoods, transform the school run and deliver a happier, healthier



and places,
commute.

www.sustrans.org.uk

Elusen Gofrestredig Rhif 326550 (Cymru a Lloegr) SC039263 (Yr Alban).

Statws cylchrediad:	Fersiwn derfynol
Dyddiad cyhoeddi:	17 Mehefin 2021
Awduron:	Dave McCullough, Eni Hansen-Magnusson
Sicrhau ansawdd:	Patrick Williams
Cymeradwyo:	Patrick Williams (17 Mehefin 2021)

Cynnwys

Rhestr Termau Allweddol _____	4
Rhan 1: Trosolwg _____	5
Nod y Diweddariad hwn _____	5
Deddf Teithio Llesol (Cymru) 2013 _____	5
Ble ydym ni yn y broses? _____	7
Rhan 2: Crynodeb Ymgysylltu _____	8
Pwysigrwydd Ymgysylltu _____	8
Gweithgareddau Ymgysylltu _____	11
Ymgysylltu â phobl â nodweddion gwarchoddedig _____	15
Ymgysylltiad â ffocws yn Llanbedr Pont Steffan _____	17
Ymgysylltu ag ysgolion _____	18
Rhan 3: Datblygu'r Rhwydwaith a'r Mapiau Drafft _____	20
Rhan 4: Argymhellion Rhwydwaith _____	25
Atodiad A: Rhestr o'r Grwpiau y Cysylltwyd â Nhw _____	32

Rhestr Termau Allweddol

Term Allweddol	Disgrifiad
Ardaloedd/Trefi Dynodedig	Ardaloedd adeiledig wedi'u diffinio gan Lywodraeth Cymru y mae'r ddyletswydd fapio yn berthnasol iddynt.
Arweiniad ar Arfarnu Trafnidiaeth Cymru (WelTAG)	Proses arfarnu ar gyfer prosiectau trafndiaeth yng Nghymru sy'n ystyried y broblem ac yn asesu'r opsiynau posibl a allai ddarparu ateb yn erbyn ystod o feini prawf.
Commonplace	Platfform ymgysylltu ar-lein wedi'i ddarparu gan Lywodraeth Cymru.
Dwysedd Rhwydwaith	Mae Llywodraeth Cymru yn amlinellu nod i gael rhwydweithiau 'cynhwysfawr' yn y trefi dynodedig o fewn 15 mlynedd. Os dychmygir tref fel grid, mae Llywodraeth Cymru yn disgrifio cynhwysfawr fel llwybr Safon Teithio Llesol ar gyfer pob 250m (yn ychwanegol at y Rhwydwaith Sylfaenol o lwybrau sydd ar gael).
Llwybr Presennol	Mae'n cyfeirio at lwybr sydd wedi'i archwilio yn erbyn cyfres o feini prawf penodedig Llywodraeth Cymru ac a ystyrir yn addas ar gyfer cerdded, beicio neu'r ddau.
Llwybr y Dyfodol	Cyfeiriwyd ato yn flaenorol fel Llwybrau Rhwydwaith Integredig (yn 2017) ac erbyn hyn cyfeirir ato fel 'Llwybrau'r Dyfodol'. Mae'r rhain yn cyfeirio at lwybrau nad ydynt yn cwrdd â throthwy meini prawf penodedig Llywodraeth Cymru eto, nad ydynt yn bodoli eto, neu nad ydynt wedi'u harchwilio eto.
Mapiau Rhwydwaith Teithio Llesol	O dan y Ddeddf Teithio Llesol, mae'n ddyletswydd ar Awdurdodau Lleol i fapio Llwybrau Presennol a Llwybrau'r Dyfodol ar gyfer cerdded a beicio yn yr ardaloedd a nodwyd gan Lywodraeth Cymru.
Offeryn Tebygolrwydd o Feicio	Offeryn cymorth cynllunio ar-lein a rhyngweithiol i ddarparu sylfaen dystiolaeth i lywio buddsoddi mewn beicio.
Rhwydwaith Sylfaenol	Term a ddefnyddir i ddisgrifio'r holl lwybrau o fewn ardal sydd ar gael i gerddwyr a/neu feicwyr.
Teithio Llesol	Mae teithio llesol yn derm a ddefnyddir i ddisgrifio cerdded a beicio ar gyfer teithiau pwrpasol. Yn ôl Deddf Teithio Llesol Cymru 2013, mae 'cerddwyr a beicwyr' yn cynnwys pobl anabl a defnyddwyr cymhorthion symudedd.

Rhan 1: Trosolwg

Annwyl Aelod Etholedig/Rhanddeiliad,

Mae Cyngor Sir Ceredigion (CSC) wedi comisiynu Sustrans Cymru i gynnal adolygiad o'r Mapiau Rhwydwaith Teithio Llesol yng Ngheredigion, yn unol â'r dyletswyddau a amlinellir yn Neddf Teithio Llesol (Cymru) 2013¹ (y cyfeirir ati fel y Ddeddf).

Mae CSC wedi cwblhau Camau 1 a 2 o'r broses ymgysylltu ac wrthi'n paratoi ar gyfer elfen statudol y broses fel sy'n ofynnol o dan Ddyletswyddau'r Ddeddf.

Nod y Diweddariad hwn

Nod y diweddariad hwn yw rhoi'r canlyniadau o Gam 2 y broses Ymgysylltu i'r Aelodau a chydweithwyr mewnol, ac ymgorffori argymhellion ar gyfer cynigion Llwybrau Teithio Llesol i'w cymryd i'r Ymgynghoriad Statudol o ganlyniad i Gamau 1 a 2 (trafodir llwybrau arfaethedig i'w hychwanegu yn Rhan 4 yr adroddiad hwn).

Deddf Teithio Llesol (Cymru) 2013

Mae 'Teithio Llesol', fel y'i diffinnir yn y Ddeddf, yn cyfeirio at gerdded a beicio ar gyfer teithio at ddiben penodol bob dydd (e.e. teithiau i fannau addysg, y siopau neu i'r gwaith). Felly nid yw cwmpas y llwybrau a ystyrir o dan y Ddeddf yn berthnasol i lwybrau hamdden ac adloniant, oni bai eu bod hefyd yn darparu tystiolaeth ddigonol o deithio at ddiben penodol.

Mae ardaloedd/trefi dynodedig wedi'u cwmpasu o dan Ddeddf Teithio Llesol (Cymru) 2013 ac yng Ngheredigion mae'r rhain wedi'u nodi gan Lywodraeth Cymru fel:

- Aberystwyth
- Aberteifi
- Llanbedr Pont Steffan

(Gall hyn gynnwys aneddiadau cyfagos lle mae potensial a thystiolaeth glir ar gyfer Teithio Llesol i'r trefi dynodedig agosaf).

Nod y mapiau trefi uchod yw dangos rhwydwaith cynhwysfawr arfaethedig o lwybrau teithio llesol ar gyfer teithio ar droed ac ar feic – y mae'n rhaid eu cyflwyno i Lywodraeth Cymru o dan ddyletswyddau statudol y Ddeddf ar ddiwedd 2021 i'w cymeradwyo.

Fel gofyniad sylfaenol, rhaid i lwybrau gysylltu â'r holl ysgolion presennol a'r rhai sydd wedi'u cynllunio yn yr ardaloedd a nodwyd uchod. Dylai'r llwybrau gael eu

¹ <https://www.legislation.gov.uk/anaw/2013/7/contents/enacted>

cyfiawnhau yn erbyn ffynonellau tystiolaeth cadarn (disgrifir yn fanylach yn Rhan 3).

Yn ôl yr hyn y mae'r Cyngor yn ei ddeall, bydd llwybrau sydd wedi'u cynnwys ar y map a gymeradwywyd gan Lywodraeth Cymru yn gymwys ar gyfer gwneud ceisiadau am gyllid i Gronfa Teithio Llesol Llywodraeth Cymru (er y bydd canlyniad llwyddiannus ceisiadau am gyllid yn amodol ar ddarparu tystiolaeth ddigonol i gefnogi 'Achos dros Newid'). Gall rhai llwybrau a nodir fod yn ddibynnol ar gyfraniadau datblygwyr neu gysylltu â phartïon allanol fel Llywodraeth Cymru â'r Asiant Cefnffyrdd a/neu gytundebau tirfeddiannwyr.

Mae'r cynigion yn dangos llwybrau presennol sy'n addas ar hyn o bryd at ddefnydd teithio llesol yn ogystal â'r rhai sydd â'r potensial i fodloni'r safonau teithio llesol gofynnol ar ôl eu gwella.

Mae'r broses hyd yma wedi cynnwys ymgysylltu helaeth (Cam 1 a 2) â'r cyhoedd a rhanddeiliaid, astudiaeth bwrdd gwaith ac ymweliadau/archwiliadau safle o'r llwybrau arfaethedig a'r cyfleusterau cysylltiedig i gynhyrchu rhwydwaith drafft i'w gyflwyno. Mae'r adroddiad hwn wedi'i rannu'n bedair adran:

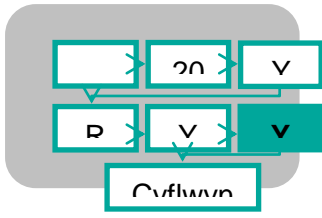
Mae **Rhan 1** yn rhoi cyflwyniad byr i Deithio Llesol a chwmpas yr adolygiad hwn.

Mae **Rhan 2** yn rhoi trosolwg o'r gweithgareddau ymgysylltu a wnaed gan CSC i gael adborth cyffredinol gan gymunedau, rhanddeiliaid, partneriaid cyflenwi ac aelodau o'r cyhoedd.

Mae **Rhan 3** yn disgrifio'r broses a ddilynwyd i gyrraedd y rhwydweithiau sydd i'w cyflwyno yn yr ymgynghoriad statudol.

Mae **Rhan 4** yn disgrifio'r argymhellion ar gyfer diweddariadau i'r rhwydwaith arfaethedig (o'i gymharu â'r hyn a gynigiwyd yng Ngham 2) i'w hystyried gan CSC.

Ble ydym ni yn y broses?



Figur 1: Camau datblygu'r broses

Rhan 2: Crynodeb Ymgysylltu

Pwysigrwydd Ymgysylltu

Mae diwygiadau i Ganllawiau'r Ddeddf Teithio Llesol² Drafft Llywodraeth Cymru yn rhoi pwyslais ar bwysigrwydd ymgynghori ac ymgysylltu wrth ddatblygu Mapiau Rhwydwaith Teithio Llesol.

Mae'r egwyddorion sydd wedi'u hymgorffori yn y canllawiau yn datgan bod Rhwydweithiau Teithio Llesol a ddatblygir gyda chymunedau a chan ddefnyddwyr presennol a darpar ddefnyddwyr yn fwy tebygol o gael eu defnyddio, ac felly mae effaith unrhyw seilwaith a ddarperir yn debygol o fod yn fwy.

Mae'r canllawiau'n awgrymu y dylid mabwysiadu dull aml-gam at ymgysylltu, gyda'r cyfle cyntaf yn codi yn y cam adnabod llwybr. Dylai fod ail gyfle i ymgysylltu ar ôl cwblhau'r dyluniad amlinellol i roi cyfle pellach i randdeiliaid fireinio dyluniad y cynllun. Ar gyfer Mapiau Rhwydwaith Teithio Llesol a ddatblygir o dan y Ddeddf Teithio Llesol, rhaid cael cyfnod ymgynghori cyhoeddus statudol o 12 wythnos.

Proses Ymgysylltu Aml-gam

Er mwyn sicrhau proses ymgysylltu drylwyr ac ystyrlon, cychwynnodd Cyngor Sir Ceredigion ymgysylltu yn ystod Tachwedd 2020, sef yr Awdurdod Lleol cyntaf i lansio'r ymgynghoriad cyhoeddus trwy'r platfform 'Commonplace' a ddarparwyd gan Lywodraeth Cymru.

Er mwyn cael adborth dibynadwy a rhoi cyfle i bobl barhau i gymryd rhan trwy bob cam o'r broses ymgynghori, dewisodd Ceredigion ddull ymgysylltu aml-gam. Mae hyn yn mynd y tu hwnt i ofynion gofynnol Canllawiau'r Ddeddf Teithio Llesol, ond barnwyd bod y dull hwn yn dra dymunol er mwyn dangos bod Cyngor Sir Ceredigion wedi dilyn proses hollol gynhwysol.

² <https://gov.wales/active-travel-guidance>

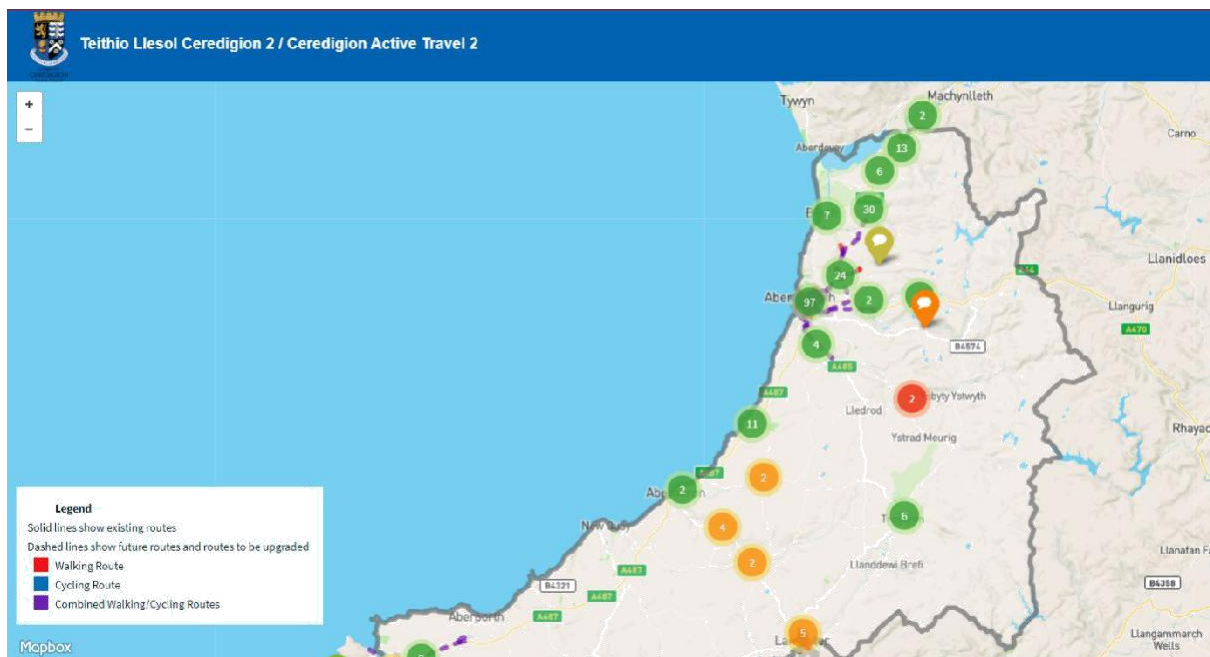


*Ffigur 2: Platfform Ymgysylltu Ar-lein
(<https://ceredigion.commonplace.is/> sgrinlun 6.1.2021)*

Roedd cam cyntaf ymgynghoriad Mapiau Rhwydwaith Teithio Llesol yng Ngheredigion wedi rhedeg am chwe wythnos rhwng 26 Tachwedd 2020 a 6 Ionawr 2021, ac roedd modd ei gyrchu trwy'r platfform ymgysylltu ar-lein Commonplace. Roedd yr ymgynghoriad cychwynnol wedi gofyn yn benodol am y rhwystrau y mae pobl yn eu hwynebu ar eu teithiau bob dydd ar droed neu ar feic.

Mae'r cam cychwynnol wedi gweld cyfradd ymateb da, yn enwedig a chofio'r amgylchiadau anodd ar gyfer ymgysylltu â'r cyhoedd oherwydd cyfyngiadau Covid-19. Mae'r ymgynghoriad wedi gweld cyfanswm o:

- 675 o bobl yn cymryd rhan,
- 2663 o ymwelwyr unigol,
- 505 o sylwadau unigol,
- 1619 yn cytuno â'r sylwadau presennol.



Ffigur 3: Commonplace Cam 2, Adborth ar y Map Rhwydwaith Teithio Llesol Drafft (<https://ceredigion2.commonplace.is/>, sgrinlun 22.3.2021)

Roedd ail gam yr ymgynghoriad yn ceisio adborth gan y cyhoedd ar y Map Rhwydwaith Teithio Llesol Drafft. Cafwyd llai o ymatebion yn yr ail gam ond mae lefelau ymgysylltu da i'w gweld o hyd. Unwaith eto, roedd ymgynghoriad Cam 2 ar gael trwy Commonplace ac roedd ar gael ar-lein am dair wythnos rhwng 3 a 22 Mawrth 2021. Mae'r ymgynghoriad wedi gweld cyfanswm o:

- 328 o bobl yn cymryd rhan,
- 1533 o ymwelwyr unigol,
- 273 o sylwadau unigol,
- 716 yn cytuno â'r sylwadau presennol.

Mapio rhanddeiliaid

Roedd proses fanwl o fapio rhanddeiliaid wedi ffurfio man cychwyn yr ymgynghoriad i sicrhau bod yr holl gynulleidfaoedd a awgrymir yng Nghanllawiau'r Ddeddf Teithio Llesol yn cael eu cynnwys (h.y. plant a phobl ifanc, grwpiau na chlywir ganddynt yn aml, grwpiau â nodweddion gwarchoddedig, pobl sy'n teimlo na allant deithio yn llesol nawr, yn ogystal â rhanddeiliaid allweddol, partneriaid cyflenwi, y cyhoedd ehangach ac unigolion oedd am gael eu hymgyngori â nhw). Rhannwyd fersiwn dienw o'r rhestr rhanddeiliaid â'r rhwydwaith gwirfoddolwyr Sustrans lleol yng Ngheredigion i ganfod grwpiau rhanddeiliaid oedd heb eu cynnwys.

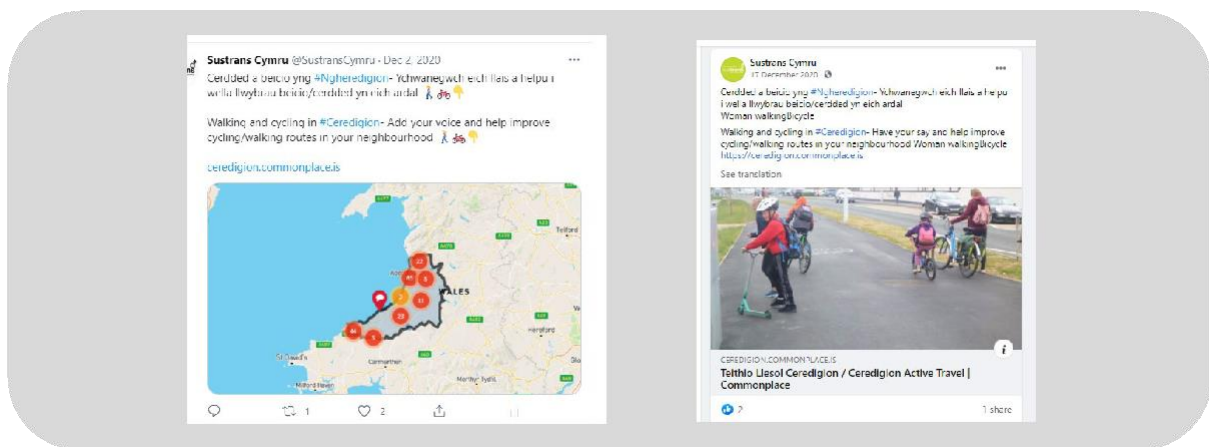
Gweithgareddau Ymgysylltu

Ymgyrch Ebst

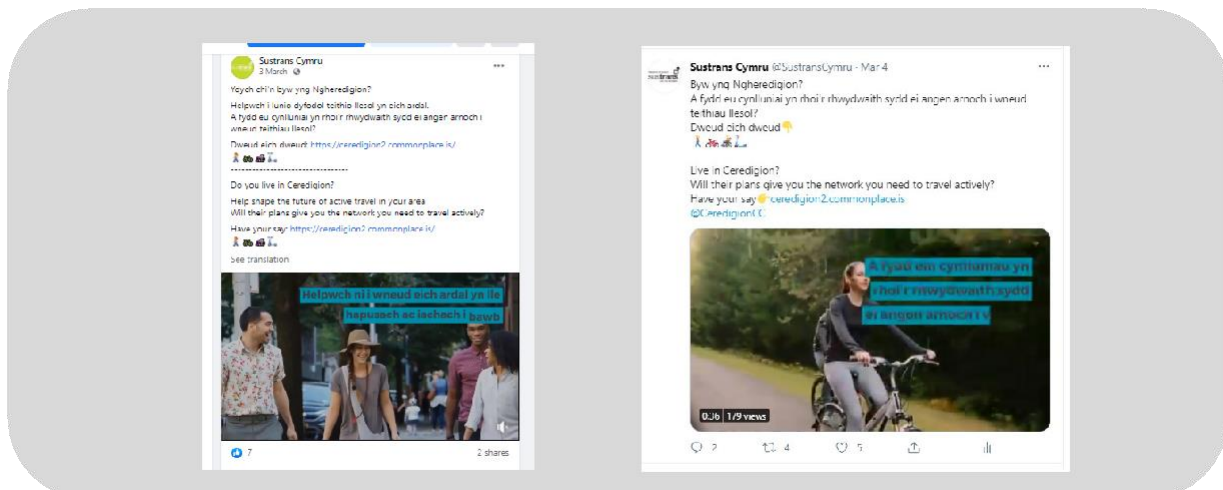
I gyd-fynd â lansio'r ymgynghoriad roedd ymgyrch ebst wedi ymestyn allan i dros 240 o grwpiau lleol, hybiau cymunedol, elusennau, clybiau chwaraeon, busnesau, awdurdodau lleol cyfagos, gorsafoddd heddlu, Aelodau Etholedig, Cynghorwyr Cymuned a Thref ac ati. (Mae'r rhestr gyflawn o'r grwpiau y cysylltwyd â nhw i'w gweld yn Atodiad A).

Cyfyngau cymdeithasol

Hyrwyddwyd lansio'r ymgynghoriad trwy ddatganiad i'r wasg ar draws y cyfyngau print ac ar-lein yng Ngheredigion ac ar draws sianeli cyfyngau cymdeithasol Sustrans (Twitter a Facebook) trwy bostiadau mynych ar y cyfyngau (2.12.2020, 17.12.2020, 6.1.2021, 8.1.2021, 3.3. 2021, 4.3.2021).



Ffigur 4: Ymgynghoriad Cam 1: postiau Facebook/Twitter trwy Sustrans Cymru, Sgrinluniau Rhagfyr 2020





Ffigur 5: Ymgynghoriad Cam 2: postiau Twitter/Facebook trwy Sustrans Cymru, Sgrinluniau Mawrth 2021

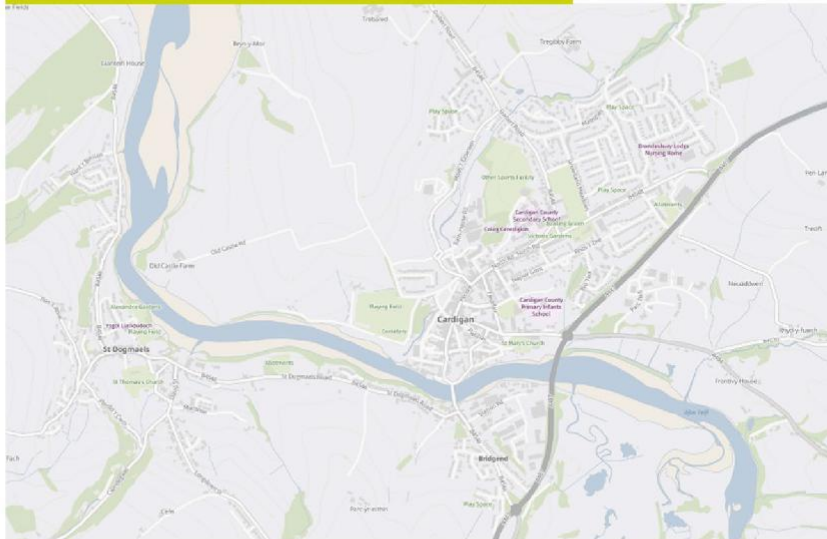
Cysylltwyd â dros 25 o grwpiau lleol yn uniongyrchol trwy negeseuon personol ar Facebook.

Copïau papur o fap ac arolwg yr Ymgynghoriad

Er mwyn sicrhau hygyrchedd yr ymgynghoriad ar gyfer cynifer o bobl â phosibl, roedd fersiwn bapur o'r map ymgynghori a'r arolwg ar gael yn Saesneg ac yn Gymraeg trwy'r post i unigolion ar gais.

CEREDIGION ACTIVE TRAVEL NETWORK MAPPING





<p>Where have you placed your comment? Eg. street name, school name</p> <hr/> <p>What is your connection to this place?</p> <table style="width: 100%; border: none;"> <tr> <td style="width: 50%;">Go to school here</td> <td style="width: 50%;">Come shopping here</td> </tr> <tr> <td>Live here</td> <td>Work here</td> </tr> <tr> <td>As a transport interchange/hub</td> <td>Go to College/University</td> </tr> </table> <p>Other: _____</p> <p>What are you commenting on?</p> <table style="width: 100%; border: none;"> <tr> <td style="width: 50%;">Road</td> <td style="width: 50%;">Pavement/footpath</td> </tr> <tr> <td>Cycle lane (on road)</td> <td>Cycle parking</td> </tr> <tr> <td>Cycle path (off road)</td> <td>Junction</td> </tr> <tr> <td>Walking & Cycling shared path (off road)</td> <td>Crossing</td> </tr> </table> <p>Other: _____</p> <p>What is the issue you are commenting on?</p> <table style="width: 100%; border: none;"> <tr> <td style="width: 50%;">Lack of safe route for walking</td> <td style="width: 50%;">Street furniture</td> </tr> <tr> <td>Hard to cross the road</td> <td>Poor lighting</td> </tr> <tr> <td>Behaviour of road users</td> <td>Poor air quality</td> </tr> <tr> <td>Lack of secure bike parking</td> <td>Pavement parking</td> </tr> <tr> <td>Behaviour of other path users</td> <td>Heavy traffic</td> </tr> <tr> <td>Lack of safe route for cycling</td> <td>Barriers to access</td> </tr> <tr> <td>Poor signage/route hard to find</td> <td>Speeding</td> </tr> </table> <p>Other: _____</p> <p>What is the issue you are commenting on?</p> <table style="width: 100%; border: none;"> <tr> <td style="width: 50%;">Improve path surface</td> <td style="width: 50%;">Add dropped kerbs</td> </tr> <tr> <td>Add cycle parking</td> <td>Slow down traffic</td> </tr> <tr> <td>Connect pavements</td> <td>Repaint lane stripping</td> </tr> <tr> <td>More seating</td> <td>Better enforcement</td> </tr> <tr> <td>Remove barriers</td> <td>More cycle lanes</td> </tr> <tr> <td>Restrict traffic or close road</td> <td>Better signage</td> </tr> <tr> <td>More facilities for disabled</td> <td>Pedestrianise</td> </tr> <tr> <td>Widen footpath/pavement</td> <td>Add/improve crossing</td> </tr> <tr> <td>Remove pavement clutter</td> <td>Safer junction</td> </tr> </table> <p>Other: _____</p>	Go to school here	Come shopping here	Live here	Work here	As a transport interchange/hub	Go to College/University	Road	Pavement/footpath	Cycle lane (on road)	Cycle parking	Cycle path (off road)	Junction	Walking & Cycling shared path (off road)	Crossing	Lack of safe route for walking	Street furniture	Hard to cross the road	Poor lighting	Behaviour of road users	Poor air quality	Lack of secure bike parking	Pavement parking	Behaviour of other path users	Heavy traffic	Lack of safe route for cycling	Barriers to access	Poor signage/route hard to find	Speeding	Improve path surface	Add dropped kerbs	Add cycle parking	Slow down traffic	Connect pavements	Repaint lane stripping	More seating	Better enforcement	Remove barriers	More cycle lanes	Restrict traffic or close road	Better signage	More facilities for disabled	Pedestrianise	Widen footpath/pavement	Add/improve crossing	Remove pavement clutter	Safer junction	<p style="background-color: #92d050; color: white; padding: 2px; text-align: center; font-weight: bold;">Mark a location on the map where you want to comment.</p>  <p style="font-size: small;">Any other comments?</p> <div style="border: 1px solid #ccc; height: 40px; margin-top: 5px;"></div>
Go to school here	Come shopping here																																														
Live here	Work here																																														
As a transport interchange/hub	Go to College/University																																														
Road	Pavement/footpath																																														
Cycle lane (on road)	Cycle parking																																														
Cycle path (off road)	Junction																																														
Walking & Cycling shared path (off road)	Crossing																																														
Lack of safe route for walking	Street furniture																																														
Hard to cross the road	Poor lighting																																														
Behaviour of road users	Poor air quality																																														
Lack of secure bike parking	Pavement parking																																														
Behaviour of other path users	Heavy traffic																																														
Lack of safe route for cycling	Barriers to access																																														
Poor signage/route hard to find	Speeding																																														
Improve path surface	Add dropped kerbs																																														
Add cycle parking	Slow down traffic																																														
Connect pavements	Repaint lane stripping																																														
More seating	Better enforcement																																														
Remove barriers	More cycle lanes																																														
Restrict traffic or close road	Better signage																																														
More facilities for disabled	Pedestrianise																																														
Widen footpath/pavement	Add/improve crossing																																														
Remove pavement clutter	Safer junction																																														

Ffigur 6: Enghraifft o'r map papur a chwestiynau'r arolwg a anfonwyd at unigolion ar gais.

Posteri Printiedig

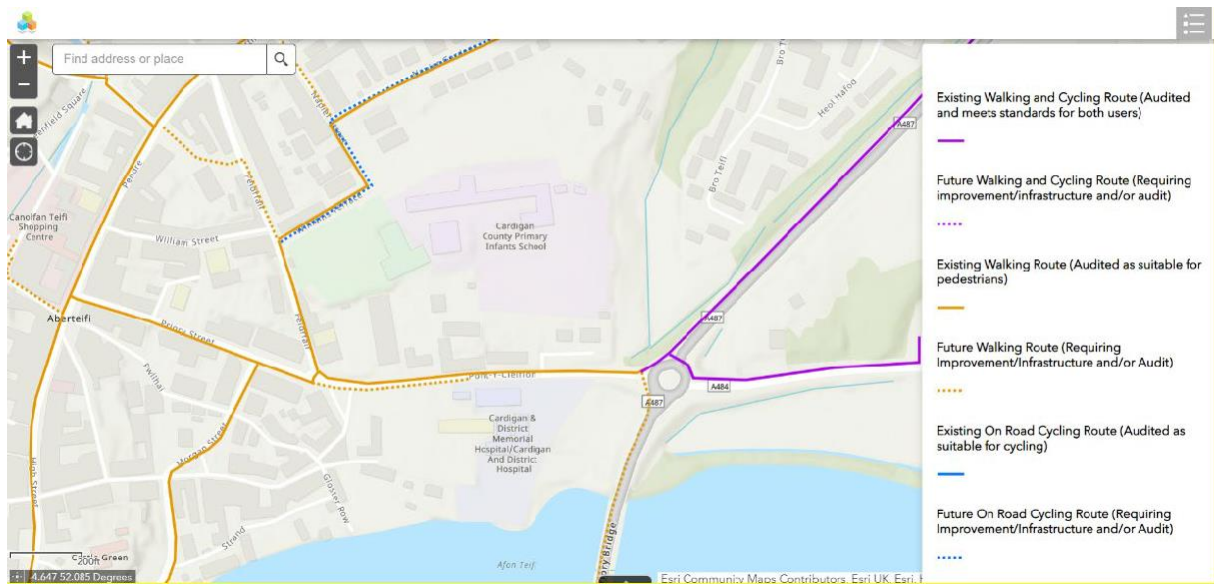
Dosbarthwyd posterï printiedig i'r prif swyddfeydd post, llyfrgelloedd a siopau beiciau yn yr aneddiadau dynodedig.



Ffigur 7: Poster yr ymgynghoriad (fersiwn print a thaflen ddiigidol yn Gymraeg ac yn Saesneg), wedi'i ddsbarthu i lyfrgelloedd, swyddfeydd post a siopau beiciau.

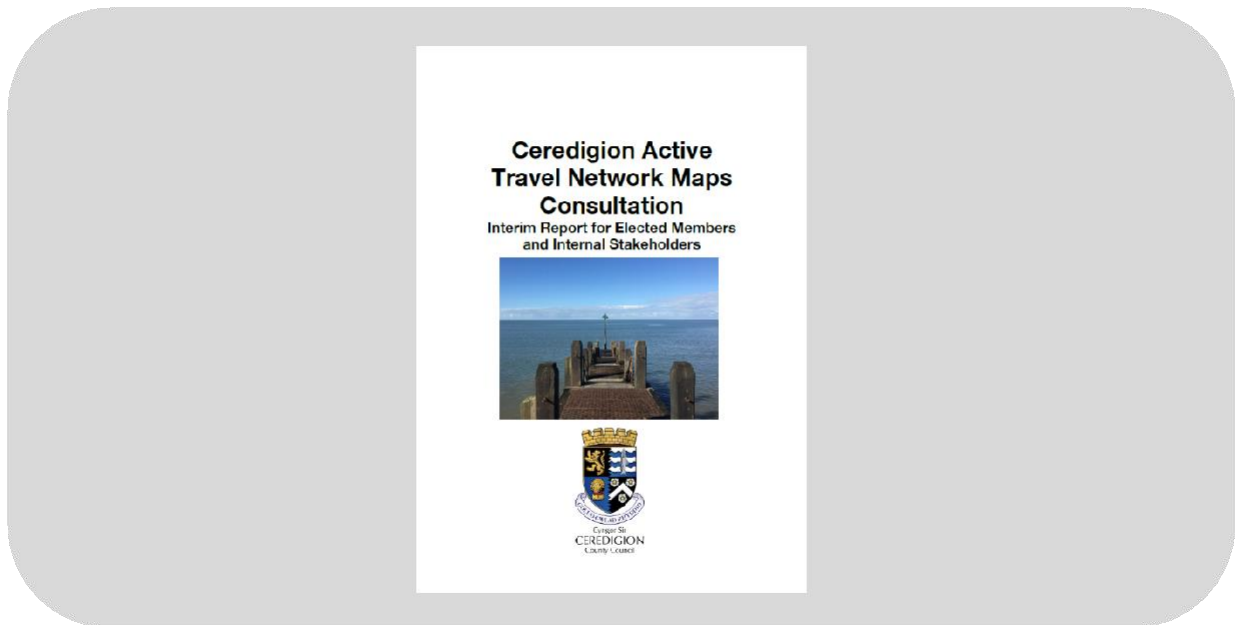
Ymgysylltu ag Aelodau Etholedig, Cyngorau Tref a Chymuned

Er mwyn cael adborth cynnar ar y mapiau llwybr drafft, gwahoddwyd rhanddeiliaid i gael rhagolwg o'r Mapiau Rhwydwaith Teithio Llesol drafft ar ôl ymgynghoriad Cam 1 cyn iddynt gael eu rhyddhau i'r cyhoedd yn ymgynghoriad Cam 2 ar 3 Mawrth 2021. Roedd modd cyrchu'r mapiau drafft ar-lein a chafodd rhanddeiliaid mewnol eu hannog i edrych arnynt a chynnig sylwadau ar y mapiau llwybr arfaethedig.



Figur 8: Map llwybr drafft ar gyfer cerdded a beicio yn hygyrch ar gyfer pob Rhanddeiliad Mewnol trwy fap ar-lein yn seiliedig ar GIS. Sgrinlun, 20.02.2021

Rhannwyd adroddiad interim â'r rhanddeiliaid mewnol yr un pryd, gan ddarparu trosolwg o'r broses Mapiau Rhwydwaith Teithio Llesol, diweddariad ar yr ymgynghoriad ac arweiniad ar sut i weld a rhoi adborth ar fapiau rhwydwaith drafft Ceredigion. Rhannwyd yr adroddiad â'r holl Aelodau Etholedig ar 18 Chwefror 2021.



Figur 9: Adroddiad interim ar gyfer Aelodau Etholedig a Rhanddeiliaid Mewnol

Ymgysylltu â phobl â nodweddion gwarchoddedig

Ar ran Cyngor Ceredigion, adolygodd Sustrans y data demograffig, daearyddol a chyraddoldeb ar ymatebwyr ar ôl y cam ymgysylltu cyntaf, gan eu paru â data Cyfrifiad 2011 er mwyn nodi grwpiau/ardaloedd heb gynrychiolaeth ddigonol i helpu i ganolbwyntio gweithgareddau ymgysylltu pellach yn ystod yr ymgynghoriad statudol. Dangosodd y canlyniadau bod cyfatebiaeth dda yn gyffredinol rhwng ymatebwyr a data poblogaeth, gydag ychydig o anghysondeb yn unig yn lefelau ymgysylltu pobl o dan 24 oed a phobl 65 oed a hŷn. O ganlyniad, roedd gweithgareddau ymgysylltu yng Ngham 2 yn canolbwyntio mwy ar y grwpiau oedd heb gynrychiolaeth ddigonol.

Ymgynghorwyd â Sefydliad Brenhinol y Deillion, Cŵn Tywys Cymru a Chyngor Cymru i'r Deillion sawl gwaith i roi cyfle i **bobl â nam ar eu golwg** roi eu hadborth. Wedi'i gydlynw trwy Fforwm Golwg Cymru, rhoddodd pobl sydd wedi colli eu golwg eu hadborth trwy holiadur ar-lein, trwy'r post, mewn fforymau aelodau rhithiol a dros y ffôn. I gael adborth penodol ar y rhwystrau a wynebwr gan bobl sy'n byw gyda dallfyddardod, cynhaliwyd sgysiau uniongyrchol gydag aelod o Deafblind Cymru.

Er mwyn hyrwyddo'r ymgynghoriad ymysg **pobl ifanc a grwpiau agored i niwed**, cafwyd sgysiau a chyfarfodydd â Chomisiynydd Cenedlaethau'r Dyfodol Cymru, Comisiynydd Plant Cymru a'r Cyngor Gwaith Ieuencid Gwirfoddol.

Yn ogystal â hyn, cafodd fideo hyrwyddo ei ffilmio oedd yn targedu cynulleidfaoedd ifanc a'i rannu trwy'r cyfryngau cymdeithasol yn benodol gyda grwpiau a sefydliadau sy'n gweithio gyda phobl ifanc, megis Gwasanaeth Ieuencid Ceredigion, Prifysgol Aberystwyth, Prifysgol Cymru y Drindod Dewi Sant, Coleg Ceredigion, Urdd Ceredigion, Fforwm Ieuencid Penparcau, ac ati.



Ffigur 10: Fideo hyrwyddo ar yr ymgynghoriad yn targedu pobl ifanc a gafodd ei rannu trwy Twitter/Facebook. Sgrinlun 3.3.2021

Er mwyn hyrwyddo ymgysylltiad ymysg **pobl ifanc a phobl hŷn** yn ogystal â **menywod**, rhannwyd taflen a phoster dwyieithog yn benodol â grwpiau gan ganolbwyntio ar bobl ifanc a phobl hŷn, megis Age Cymru Dyfed, grwpiau U3A lleol, Merched y Wawr, Partneriaeth Gofal Gorllewin Cymru, Ceredigion 50+, ac ati.



Ffigur 11: Taflenni/Posterï ar gyfer Ymgysylltu Cam 2 yn canolbwyntio ar grwpiau â nodweddion gwarchoddedig

Gweler Atodiad A am restr lawn o'r grwpiau y cysylltwyd â nhw ac sy'n cymryd rhan yn uniongyrchol â'r ymgynghoriad hwn.

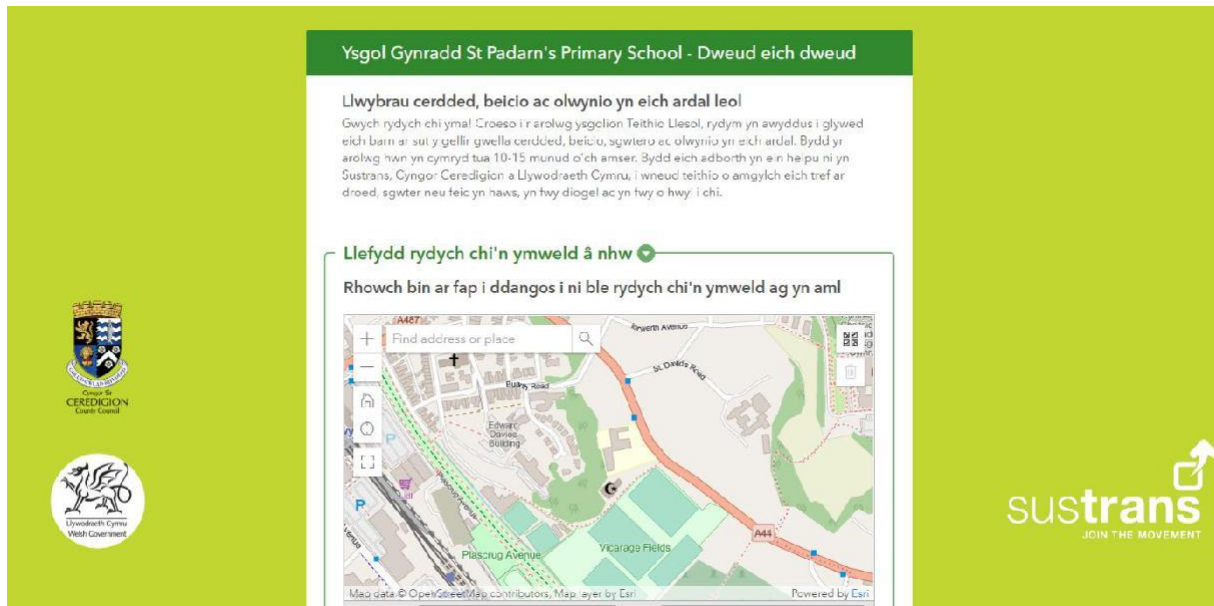
Ymgysylltiad â ffocws yn Llanbedr Pont Steffan

Roedd setiau data Cam 1 Commonplace yn dangos lefel isel iawn o adborth gan drigolion Llanbedr Pont Steffan. Yn seiliedig ar hyn, cysylltwyd â 30 o grwpiau a sefydliadau ychwanegol yn Llanbedr Pont Steffan pan lanswyd ymgynghoriad Cam 2. Cysylltwyd yn uniongyrchol ag aelodau'r ward lleol hefyd a'u hannog i hyrwyddo'r ymgynghoriad ar y rhwydwaith drafft yn Llanbedr Pont Steffan.

Mae Sustrans Cymru yn argymhell y dylid ymestyn gweithgareddau ymgysylltu yn Llanbedr Pont Steffan yn ystod yr ymgynghoriad statudol, e.e. trwy ddsbarthu llythyrau neu ymgysylltu wyneb yn wyneb yng nghanol tref Llanbedr Pont Steffan, os caniateir hynny – yn dibynnu ar gyfyngiadau Covid.

Ymgysylltu ag ysgolion

Ymgysylltwyd ag ysgolion trwy amrywiaeth o weithgareddau: Cysylltwyd â 14 Ysgol Gynradd, 3 Ysgol Uwchradd ac 1 Ysgol '3 i 19' yn y tri anheddiad dynodedig a'r ardaloedd cyfagos mewn ymgyrch ebost gychwynol gyda galwadau ffôn ac ebyst dilynol. Cafodd myfyrwyr B5 a hŷn, teuluoedd a gofalwyr eu gwahodd i roi eu mewnbwn trwy arolwg ar-lein a gafodd ei bersonoli ar gyfer pob ysgol. Roedd yr arolwg ysgolion yn fyw am bum wythnos rhwng 20 Ebrill a 28 Mai 2021.



Ffigur 12: Arolwg ar-lein penodol i ysgolion, enghraifft o Ysgol Gynradd Padarn Sant, sgrinlun 20.4.2021.

Os oedd athrawon am ymhelaethu ar yr ymgyngoriad a Theithio Llesol yn gyffredinol yn ystod eu gwersi, rhoddwyd deunyddiau ychwanegol iddynt, fel cynllun gwrs dwyieithog ar Deithio Llesol ac ymgyngoriad Mapiau Rhwydwaith Teithio Llesol, canllawiau i ddysgwyr yn y cartref (canllawiau i fyfyrwyr nad ydynt yn gallu mynychu'r ysgol ar hyn o bryd), yn ogystal â fideos hyfforddi/addysgiadol dwyieithog y gellid eu dangos yn yr ystafell ddosbarth. Cafodd dwy ysgol adnoddau pellach a gweithgareddau dilynol pan ofynnwyd amdanynt.

Barriers to active travel



Ffigur 13: Fideo hyfforddi ar Deithio Llesol ac Ymgynghoriad Mapiau Rhwydwaith Teithio Llesol, Sgrinlun YouTube 25.5.2021

Cafodd yr arolwg ar-lein ei gwblhau gan 252 o fyfyrwyr o 9 ysgol wahanol:

Ysgolion	Ymatebwyr
Ysgol Gymunedol Talybont – Arolwg Cymraeg	14
Ysgol Comins Coch – Arolwg Saesneg	19
Ysgol Padarn Sant – Arolwg Saesneg	6
Ysgol Plascrug – Arolwg Saesneg	33
Ysgol Gynradd Llechryd – Arolwg Cymraeg	52
Ysgol Gynradd Llechryd – Arolwg Saesneg	8
Ysgol Gymraeg – Arolwg Cymraeg	51
Ysgol Gyfun Gymunedol Penweddig – Arolwg Cymraeg	19
Ysgol Gynradd Llanilar – Arolwg Cymraeg	44
Ysgol Gynradd Penllwyn – Arolwg Cymraeg	6

Tabl 1: Ymatebion i'r Arolwg Ysgolion

Rhan 3: Datblygu'r Rhwydwaith a'r Mapiau Drafft

Mae'r broses datblygu rhwydwaith wedi cychwyn o sylfaen fersiwn 2017 o'r mapiau rhwydwaith a gyflwynwyd i Lywodraeth Cymru ac a dderbyniwyd ganddi (ar gael ar dudalennau gwe CSC trwy'r ddolen hon: <https://www.ceredigion.gov.uk/preswylwr/teithio-ffyrdd-a-pharcio/teithio-llesol/>).

Sylwch fod y mapiau yn cael eu diweddarau fel rhan o'r broses hon, a bydd y rhai a dderbynnir yn 2021 yn disodli'r fersiynau blaenorol. Er mwyn datblygu'r rhwydwaith hwn ar gyfer fersiwn 2021, rydym wedi ymchwilio i'r tair prif ffynhonnell tystiolaeth a amlinellir yn Nhabl 2.

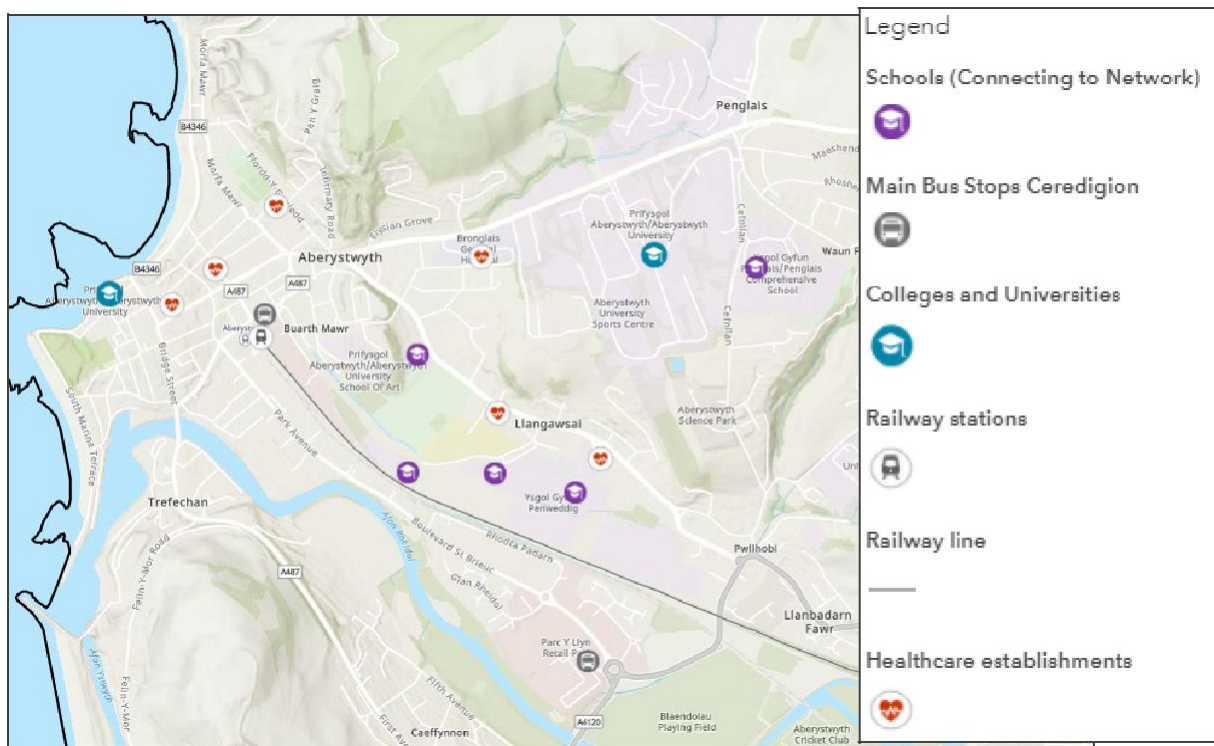
Gweithgaredd	Beth oedd hyn wedi'i olygu?	Pam mae hyn yn ddefnyddiol ar gyfer datblygu rhwydwaith?
Astudiaeth Bwrdd Gwaith	<p>Casglu data i helpu i gyfiawnhau aliniadau llwybr, gan gynnwys (ond heb eu cyfyngu i):</p> <ul style="list-style-type: none"> - Lleoliadau allweddol sy'n denu teithiau - Lleoliadau rhwystrau posibl - Llif cymudo - Ystadegau ward (gan gynnwys dwysedd poblogaeth) - Nodi datblygiadau newydd ers 2017 	<p>Mae hyn wedi cynnig modd inni nodi llwybrau â blaenoriaeth tebygol (ar y cyd ag ymweliadau safle ac adborth ymgysylltu) i'w hystyried.</p> <p>Mae hyn hefyd wedi cynnig modd inni sicrhau aliniadau â sylfaen dystiolaeth gadarn a fydd yn cynorthwyo i gyfiawnhau'r aliniadau llwybr pan gânt eu cyflwyno i Lywodraeth Cymru i'w cymeradwyo.</p>
Ymweliadau Safle	<p>Ymweld â llwybrau yn ystod 2020 (y tu allan i gyfyngiadau'r cyfnod clo) i gofnodi'r llwybr presennol a'r potensial i'w wella.</p>	<p>Wedi cynnig modd i ni sicrhau bod fersiwn 2017 o'r map yn parhau'n ddilys (e.e. mae'r llwybrau'n parhau i fod yn addas ar gyfer cerdded/beicio), ac archwilio unrhyw aliniadau sy'n cyfiawnhau ychwanegu.</p> <p>Mae hyn hefyd, ar y cyd ag astudiaeth bwrdd gwaith ac adborth ymgysylltu, yn tynnu sylw at unrhyw gyfyngiadau o ran cyflenwi ar gyfer llwybrau arfaethedig.</p>

Gweithgaredd	Beth oedd hyn wedi'i olygu?	Pam mae hyn yn ddefnyddiol ar gyfer datblygu rhwydwaith?
Adborth Ymgysylltu (disgrifir y broses yn Rhan 2)	Data Commonplace, cyswllt parhaus â grwpiau rhanddeiliaid ac ymgysylltiad penodol ag ysgolion trwy Swyddog Teithiau Llesol Gorllewin a Chanolbarth Cymru Sustrans.	Yn allweddol i ddatblygiad y rhwydwaith oherwydd gall adborth gan ddefnyddwyr bob dydd nodi ystyriaethau a gafodd eu codi adeg yr ymweliad safle.

Tabl 2- Gweithgareddau i Ddatblygu'r Rhwydwaith

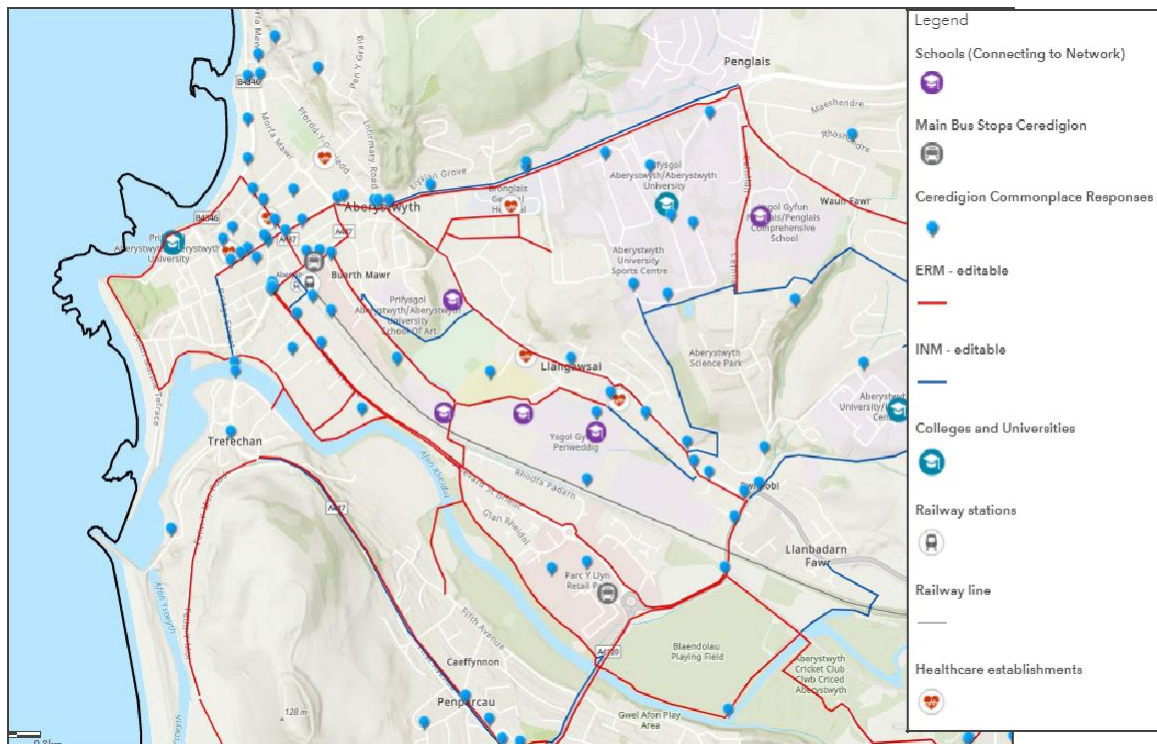
Mae systemau mapio wedi golygu bod modd casglu setiau data ar gyfer pob un o'r trefi dynodedig yng Ngheredigion. Dangosir cipluniau o'r rhwydwaith yn y Ffigurau canlynol (sylwer, er eglurder ni ddangosir yr holl haenau a gafodd eu hystyried ar yr enghreifftiau hyn).

Defnyddiwyd Map Sylfaen yn dangos cyrchfannau ac aneddiadau allweddol i'w troshaenu gyda data addas, fel y dangosir yn Ffigur 14.



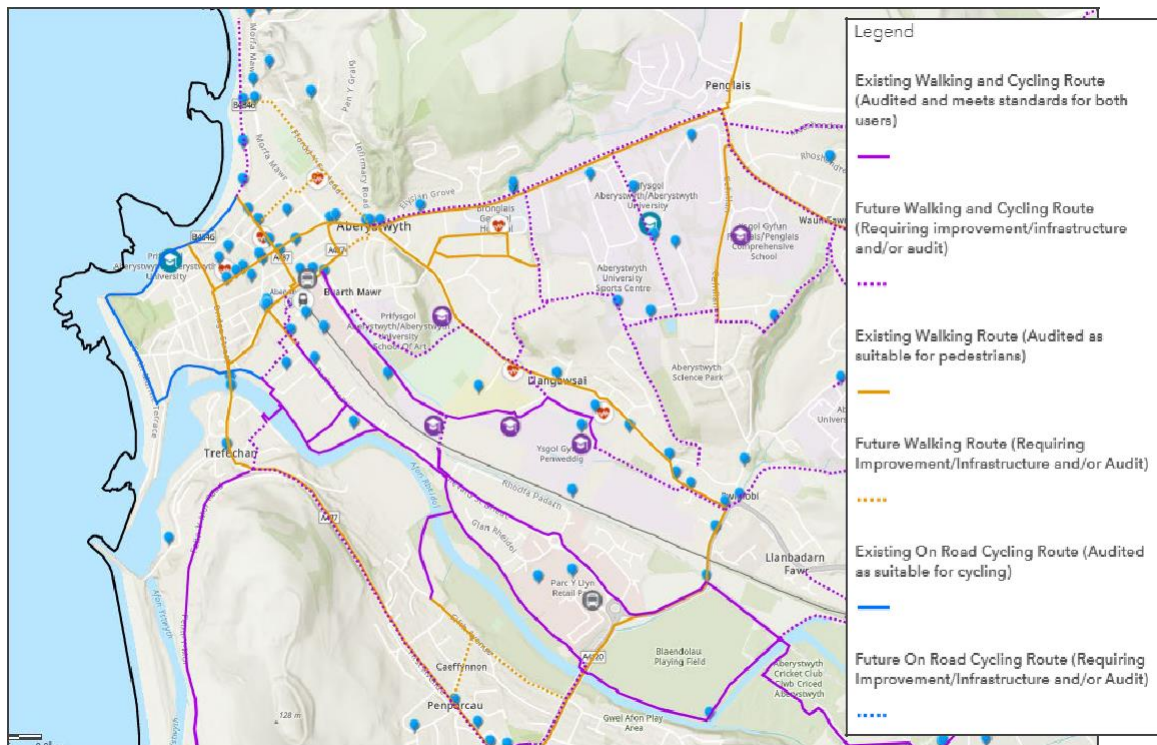
Ffigur 14 – Enghraifft o Ddata Troshaenu

Dangosir y map llwybr a gyhoeddwyd yn 2017 yn dangos y Llwybrau Presennol a Llwybrau'r Dyfodol ('integredig' yn flaenorol) a nodwyd ar gyfer cerdded a beicio yn Ffigur 15.



Ffigur 15 – Troshaeniad o'r llwybrau rhwydwaith presennol (fersiwn 2017)

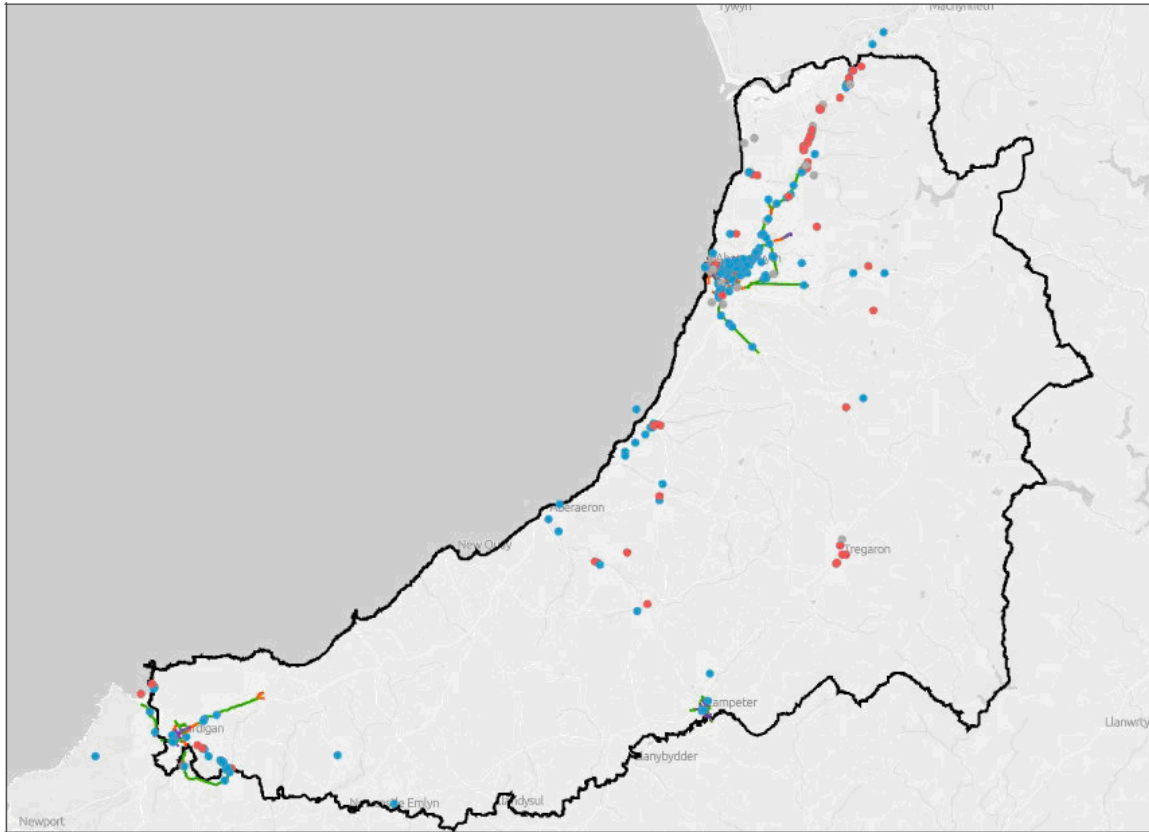
Mae llwybrau'r dyfodol wedi'u nodi yn seiliedig ar gyfuniad o astudiaeth bwrdd gwaith, ymweliadau safle ac adborth ymgysylltu, ac fe'u dangosir yn Ffigur 16.



Figur 16 – Ychwanegu llwybrau i'w hystyried yn niweddariad 2021 (Cam 2)

Cyflwynwyd y cynigion llwybrau drafft hyn ar gyfer adolygiad Cam 2 er mwyn sicrhau bod y map yn adlewyrchu'n gywir yr adborth ymgysylltu o Gam 1. Disgrifir canlyniadau manwl o Gamau 1 a 2 yn Rhan 2 yr adroddiad hwn.

Er mwyn sicrhau bod y sylwadau'n cael eu hystyried, fe'u hychwanegwyd at system fapio GIS, gyda'r llwybrau a gynigiwyd yn flaenorol wedi'u troshaenu.



Ffigur 17 – Sylwadau wedi'u troshaenu yn erbyn cynigion rhwydwaith (ac wrthi'n cael ei adolygu)

Yn gyffredinol, canfuwyd bod ymatebwyr yn cytuno â'r cynigion llwybr lle roeddent yn gwneud sylwadau ar lwybr a nodwyd eisoes, er y derbyniwyd awgrymiadau ar gyfer dyluniadau penodol i'w hystyried ar hyd rhai rhannau o'r llwybr, a dylid eu hystyried yn y cam dylunio manwl.

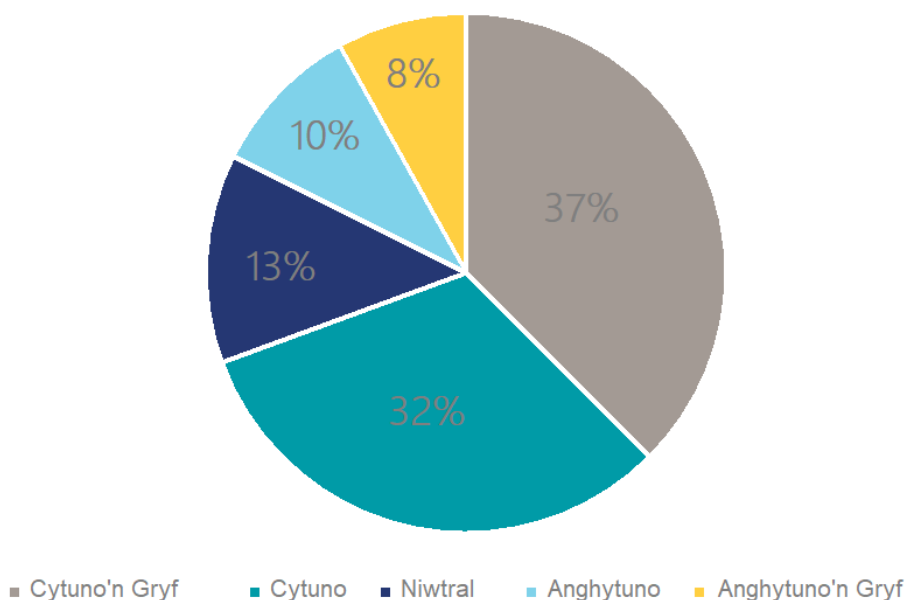
Rhan 4: Argymhellion Rhwydwaith

O ganlyniad i'r adborth a gafwyd trwy gydol Camau 1 a 2 o'r ymgysylltu, yn ogystal ag ymweliadau safle ac astudiaeth bwrdd gwaith, cynigir yr argymhellion canlynol.

Argymhelliad 1: Mae'r llwybrau a nodwyd eisoes ar y Map a gynigiwyd yng Ngham 2 yn aros ar gyfer yr Ymgynghoriad Statudol.

At ei gilydd, roedd 69% y cant o ymatebwyr yn cytuno neu'n cytuno'n gryf y byddai'r rhwydwaith arfaethedig cyffredinol fel y'i cyflwynir ar y Map yn cynnig modd iddynt gerdded/beicio mwy ar gyfer teithiau bob dydd.

Ymatebion i gwestiynu ynghylch a fyddai'r rhwydwaith arfaethedig yn annog defnyddwyr i gerdded/beicio mwy ar gyfer teithiau bob dydd



Tabl 3 – Canran yr ymatebwyr i'r cwestiwn ynghylch a fyddai'r rhwydwaith arfaethedig yn eu hannog i gerdded/beicio mwy ar gyfer teithiau bob dydd.

Mae rhai llwybrau wedi cael eu hargymell i'w hail-alinio, er bod y man cychwyn/gorffen yn parhau (gweler argymhelliad 2).

Mae'r taflenni sgôr archwilio sy'n gysylltiedig â'r Llwybrau Presennol wedi'u darparu mewn taenlen Excel ar wahân i CSC.

Gofynnwyd i'r ymatebwyr hefyd a oedd eu sylwadau yn ymwneud â 'Llwybr Coll'. Adolygwyd y rhain wedi hynny a gwnaed argymhellion ynghylch a ddylid eu cynnwys (gweler Argymhelliad 2).

Arweiniodd y sylwadau at adolygu'r manau canlynol o'r llwybr, gydag argymhellion ar gyfer ychwanegu/ail-alinio fel a ganlyn.

Argymhelliad 2: Ychwanegu'r llwybrau 'coll' canlynol ar y map a gynigiwyd ar gyfer Ymgynghoriad Statudol.

- CER-FR-AB-642: Glan-y-Môr a Ffordd y Gogledd

- Mae'r llwybr hwn yn mynd i'r afael â'r sylwadau a dderbyniwyd am yr angen i wella cysylltiadau rhwydwaith yn ardal Canol y Dref ar gyfer beicwyr a cherddwyr, yn fwyaf tebygol trwy gyfrwng troedffordd ar wahân ac o bosibl ar ddarpariaeth llwybr beicio cerbyffordd, yn amodol ar fesurau sy'n sicrhau bod llif a chyflymder traffig yn briodol.
- Mae manteision cael y llwybr hwn yn cynnwys galluogi cerddwyr a beicwyr i gysylltu â'r llwybrau presennol ar lan y môr, gyda llwybrau arfaethedig/presennol ar hyd Rhiw Penglais tuag at ardal Waunfawr. Byddai'r llwybr hefyd yn cysylltu safleoedd Prifysgol Aberystwyth, clinig iechyd, y Bandstand, cyrtiau tenis ac ardal breswyl dwysedd uchel y dref. Byddai hefyd yn cysylltu â man cychwyn llwybr hamdden poblogaidd i Graig-las (gan alluogi darpar ddefnyddwyr llwybr hamdden i ddefnyddio rhan 'teithio at ddiben penodol' y daith fel cerddwr neu feiciwr yn hytrach na defnyddio'r car).
- Yn ystod cam adolygu Llywodraeth Cymru, bydd y rhwydwaith yn cael ei asesu i sicrhau cydlynid yn enwedig o fewn ardaloedd adeiledig sydd â photensial mawr ar gyfer newid moddol. Heb gynnwys llwybr CER-FR-AB-642, mae risg yn gysylltiedig o fewn ardal canol tref Aberystwyth y bydd y rhwydwaith arfaethedig yn cael ei wrthod ar y sail nad yw'n cael ei ystyried yn ddigon cydlynol (yn enwedig ar gyfer y rhwydwaith beicio, lle daeth y cynigion blaenorol i ben ar waelod Rhiw Penglais a chyffordd Glan-y-Môr a Ffordd y Môr). Bydd cynnwys CER-FR-AB-642 yn caniatáu i CSC gynnig am arian i ymchwilio i welliannau yn fwy manwl i gysylltu'r rhannau presennol/y dyfodol.

- CER-FR-AB-643: Rhiw Penglais i Orsaf Aberystwyth (Cefn) trwy Rhes y Poplys

- Mae'r llwybr hwn yn ceisio mynd i'r afael â'r sylwadau a dderbyniwyd ynghylch yr angen i wella cysylltiadau rhwydwaith rhwng llwybrau arfaethedig a'r llefydd allweddol sy'n denu teithiau a llwybrau dilynol o fewn ardal canol y dref, gan gysylltu cynigion Rhiw Penglais yn benodol ag ardal yr Orsaf (a llwybrau dilynol i Lwybrau Ystwyth a Rheidol). Mae rhan o'r llwybr hwn eisoes yn cael ei ystyried yn un 'Presennol' ar gyfer cerddwyr, fodd bynnag, os caiff ei dderbyn, byddai'r ddarpariaeth ar fap llwybr y dyfodol yn dangos awydd i wella'r sefyllfa i gerddwyr a darparu cysylltiad i feicwyr.
- Y manteision eraill yw y bydd y llwybr yn ategu dyheadau eraill yn yr ardal, er enghraifft trwy ddangos awydd i gysylltu cynigion Rhiw Penglais /Waunfawr/IBERs yn y pen draw â'r gyfnewidfa drafndiaeth, gan alluogi teithiau aml-foddol mwy deniadol a hyrwyddo gwell mynediad i wasanaethau trafndiaeth i deithwyr.

-
- Bydd angen astudio'r union opsiynau dylunio ymhellach, ond mae gan y llwybr botensial mawr ar gyfer newid moddol. Bydd opsiynau llwybrau yn golygu cysylltu ag Asiant Cefnffyrdd Llywodraeth Cymru.
 - Yn ystod cam adolygu Llywodraeth Cymru, bydd y rhwydwaith yn cael ei asesu i sicrhau cydlynid, yn enwedig o fewn ardaloedd adeiledig sydd â photensial mawr ar gyfer newid moddol. Heb gynnwys CER-FR-AB-643 mae risg yn gysylltiedig o fewn ardal canol tref Aberystwyth y bydd y rhwydwaith arfaethedig yn cael ei wrthod ar y sail nad yw'n cael ei ystyried yn ddigon cydlynol (yn enwedig ar gyfer y rhwydwaith beicio lle roedd y cynigion blaenorol yn dod i ben ar waelod Rhiw Penglais, diwedd Coedlan y Parc a diwedd Plascrug). Bydd cynnwys CER-FR-AB-643 yn dangos i Lywodraeth Cymru bod awydd i wella'r ddarpariaeth ar gyfer cerddwyr/beicwyr ar hyd rhannau TRA487, a chynnig modd i CSC gynnig am welliannau dylunio addas ar gyfer rhannau Rhes y Poplys.
- **CER-FR-AB-645: Talybont i Ffin Sir Ceredigion/Powys**
- Ychwanegwyd y llwybr mewn ymateb i'r gefnogaeth gryf a gafwyd yn ystod ymgynghoriad Cam 2, yn ogystal â deiseb ar wahân a anfonwyd at CSC i'w gefnogi. Nod yr aliniad llwybr yw cysylltu aneddiadau ar hyd y TRA487 i'r gogledd o Aberystwyth hyd at ffin sir Powys (gan gysylltu â Rhwydwaith Powys), gan ategu'r cynigion tymor byrrach i gysylltu IBERs â Waunfawr. Mae'r llwybr yn debygol o fod yn ddyhead tymor hwy oherwydd yr hyd a'r heriau tebygol sy'n gysylltiedig â'i gyflenwi, a fydd yn gofyn am gysylltu ag Asiant Cefnffyrdd Llywodraeth Cymru sy'n rheoli'r ffordd.
 - Os na chynhwysir y llwybr hwn, mae'n bosib y bydd risg yn y cam ymgynghori statudol cyhoeddus, lle gwelwyd cefnogaeth gryf eisoes fel rhan o gamau anffurfiol cynharach yr ymgynghoriad.
- **CER-FR-AB-646A & 646B: Y Borth i Landre**
- Mae'r cynnig hwn wedi'i rannu'n ddwy ran i gydnabod y gwelliannau diweddar i'r droedffordd rhwng Cyffordd TRA487 a Lon Glan-Fred (felly mae'r ddarpariaeth llwybr yn y dyfodol yn cael ei dosbarthu fel cerddwyr a beicwyr o Lon Glan-Fred i'r Borth, ac ar gyfer beicwyr yn unig o Lon Glan-Fred i ddechrau'r cyfleuster cyd-ddefnyddio i'r de (mae hyn er mwyn darparu ar gyfer y ffaith bod y llwybr eisoes yn bodoli ar gyfer cerddwyr).
 - Byddai'r cynnig yn cysylltu'r Borth â darpariaeth a gafodd ei gwella yn ddiweddar rhwng Llandre a Bow Street i gysylltu â llwybr IBERs (ac ymlaen trwy gynigion i Aberystwyth). Y manteision i'r llwybr hwn yw y byddai'n cysylltu Borth (poblogaeth oddeutu 1400) â'r rhwydwaith. Ceir amrywiadau tymhorol sylweddol hefyd i helpu i gyfiawnhau ei gynnwys oherwydd Parc Brynwenen a llefydd eraill sy'n denu teithiau ar hyd glan y môr i'r Gogledd. Mae'r Offeryn

Tebygolrwydd o Feicio yn cefnogi cynnwys y llwybr (gyda chynnydd posibl o 34% mewn beicwyr o dan y senario e-feiciau os bydd darpariaeth briodol yn cael ei hadeiladu).

- Mae'n bosib y bydd y cynnig hefyd yn cefnogi cynigion yn y dyfodol ar gyfer y cysylltiad arfaethedig Waunfawr i IBERs oherwydd er mwyn i'r llwybr hwn (646A/B) wireddu ei botensial llawn dylid ei ystyried fel rhan o ymyrraeth ardal gyfan i wella cysylltiadau o aneddiadau i'r gogledd i mewn i'r anheddiad gwasanaeth agosaf, sef Aberystwyth.
- Byddai'r llwybr mwyaf uniongyrchol ar hyd y B4353, er y gallai hyn fod yn heriol i'w gyflenwi oherwydd cyfyngiadau lled, fodd bynnag, mae hawl tramwy cyhoeddus hefyd yn bodoli i'r gogledd o'r B4353 a allai fod yn opsiwn addas ar gyfer rhan o'r llwybr (byddai hyn yn gofyn am astudiaeth bellach trwy gamau WeITAG).

- **CER-FR-CA-020 – CER-FR-CA-024 Llwybrau Tref Aberteifi**

- Ychwanegwyd y cynigion llwybr hyn mewn ymateb i sylwadau cyffredinol a dderbyniwyd am gydlyniant y rhwydwaith o fewn canol trefi (mae'r sylwadau yn cyfeirio'n benodol at lwybrau Aberystwyth, ond roedd adolygiad o'r rhwydwaith ar gyfer cyfleoedd tebyg hefyd wedi nodi cysylltiadau beicio yn Aberteifi i sicrhau cydlyniant i feicwyr gyrraedd llefydd allweddol sy'n denu teithiau).
- Byddai'r ddarpariaeth fwyaf tebygol ar gyfer beicwyr ar hyd y llwybrau canol tref hyn ar y gerbyttfordd, ond byddai ychwanegu at y Map Rhwydwaith Teithio Llesol yn golygu y gallai CSC wneud cais am gyllid i wella diogelwch ar y ffyrdd i ddefnyddwyr teithio llesol yn yr ardal hon. Byddai'r rhwydwaith canol tref yn galluogi cysylltiadau o gynigion Llwybr y Dyfodol i lefydd sy'n denu teithiau yn y dref (gan gynnwys siopau, y ganolfan hamdden, yr ysgol gynradd, y ganolfan iechyd, gorsaf fysiau, y farchnad a'r cyfleusterau parcio beiciau a osodwyd yn ddiweddar yn Theatr a Sinema Mwldan).
- Os na chynhwysir y llwybr hwn, gallai risg godi yn ystod cam adolygu Llywodraeth Cymru lle caiff y rhwydwaith ei asesu i sicrhau cydlyniant, yn enwedig o fewn ardaloedd adeiledig sydd â photensial mawr o newid moddol. Heb y rhwydwaith o lwybrau sy'n gysylltiedig â CER-FR-CA-020/021/022/023/024 mae risg yn gysylltiedig o fewn ardal canol tref Aberteifi y bydd y rhwydwaith arfaethedig yn cael ei wrthod ar y sail na ystyrir ei fod yn ddigon cydlynol (yn enwedig ar gyfer y rhwydwaith beicio, lle daeth y cynigion blaenorol i ben ar gylchfan Pont-y-Cleifion, Stryd y Bont a Rhodfa'r Felin).

- **Ail-alinio'r llwybr arfaethedig i Lechryd er mwyn i CSC allu gwneud cais am gyllid Llywodraeth Cymru i ymchwilio i'r llwybr mwyaf priodol yn fwy manwl (e.e. trwy'r A484 neu Gilgerran) (CER-FR-CA-013)**

-
- Ail-aliniwyd y cynnig llwybr hwn yn seiliedig ar yr adborth a dderbyniwyd yn ystod Cam 2 yr ymgynghoriad. Fe'i dangoswyd yn flaenrol fel cysylltiad trwy Gilgerran, fodd bynnag, roedd sylwadau'n cyfeirio at anuniongyrchedd y cynnig, yn enwedig ar gyfer cerddwyr. Mae ychwanegu'r llwybr hwn yn golygu y galli CSC wneud cais i Lywodraeth Cymru am gyllid i werthuso opsiynau llwybr.

Derbyniwyd nifer o sylwadau hefyd nad oeddent yn ymwneud ag aliniadau llwybrau penodol, ond cyfleusterau cysylltiedig sydd hefyd yn helpu i alluogi Teithio Llesol, er enghraifft, parcio ar gyfer beiciau, y dylid eu hystyried ochr yn ochr â gwella llwybrau yn y dyfodol.

Yn unol â Chanllawiau'r Ddeddf Teithio Llesol, mae'r llwybrau a gynigiwyd wedi'u dosbarthu yn **Brif Lwybrau, Llwybrau Eilaidd a Llwybrau Lleol** – gweler Tabl 4 isod – ac mae eu statws dosbarthu ar gael ar system DataMapWales.

Dosbarthiad y Llwybr	Diffiniad (fel yr amlinellir yng Nghanllawiau'r Ddeddf Teithio Llesol 2020) ar gyfer Cerdded	Diffiniad (fel yr amlinellir yng Nghanllawiau'r Ddeddf Teithio Llesol 2020) ar gyfer Beicio
Prif Llwybrau	Ardaloedd siopa a busnes trefol prysur a phrif llwybrau cerddwyr	Y coridorau allweddol rhwng cymdogaethau/ardaloedd preswyl a chanol y dref neu'r ddinas; llwybrau rhwng ardaloedd a chymdogaethau; llwybrau beicio sy'n cael eu defnyddio (neu sydd â'r potensial o gael eu defnyddio) gan lawer iawn o feicwyr. Cysylltiadau â'r prif gyfnewidfeydd trafniadaeth gyhoeddus.
Llwybrau Eilaidd	Llwybrau defnydd canolig trwy ardaloedd lleol sy'n bwydo i mewn i'r brif llwybrau, canolfannau siopa lleol ac ati.	Y cysylltiadau rhwng y prif llwybrau; cysylltiadau â llefydd sy'n denu teithiau fel ysgolion, colegau, safleoedd cyflogaeth; llwybrau beicio sy'n denu llai o fathau o ddefnyddwyr; llwybrau a allai ddarparu ar gyfer llai o deithiau beicio na'r prif llwybrau ond sy'n dal i fod o bwysigrwydd strategol o fewn y rhwydwaith. Cysylltiadau â chyfnewidfeydd ac arosfannau trafniadaeth gyhoeddus leol.
Llwybrau Lleol (Beicio) Llwybrau Cysylltu/Mynediad Lleol (Cerdded)	Cysylltu troedffyrdd mynediad lleol trwy ardaloedd trefol a throedffyrdd gwledig prysur. Troedffyrdd sy'n gysylltiedig â defnydd isel, ffyrdd ystad byr i'r prif llwybrau a cul-de-sacs.	Yr holl ffyrdd eraill at bob diben, lonydd glas a llwybrau ceffylau nad ydynt o reidrwydd yn rhan o lwybr dynodedig (e.e. nifer mawr o strydoedd preswyl). Er bod y rhwydwaith sylfaenol hwn o llwybrau lleol (gweler para 14.4) yn is yn yr hierarchaeth, mae'n rhan bwysig o'r rhwydwaith beicio, gan ddarparu llwybrau eilaidd a thrydyddol sy'n cysylltu â'r llwybrau strategol.

Tabl 4 – Dosbarthiadau Prif Llwybrau/Llwybrau Eilaidd a Llwybrau Lleol

Mae llwybrau hefyd wedi cael eu blaenoriaethu yn ddyheadau tymor byr, tymor canolig a thymor hir yn dibynnu ar y dosbarthiadau uchod a nifer o feini prawf fel yr amlinellir yng Nghanllawiau'r Ddeddf Teithio Llesol (Cymru).

[I gynnwys Tabl 5 ar ôl ei flaenoriaethu]

Atodiad A: Rhestr o'r Grwpiau y Cysylltwyd â Nhw

Rhanddeiliad	Grŵp	Cam 1	Cam 2	Gweithgaredd Ymgysylltu
Tîm Hawliau Tramwy Cyhoeddus CSC	CSC	✓	✓	ebost
Adran Datblygu Cynllunio CSC	CSC	✓	✓	ebost
Adran Cynnal a Chadw Priffyrdd CSC	CSC	✓	✓	ebost
Swyddogion Rheoli Rhwydwaith Llywodraeth Cymru ar gyfer Teithio Llesol ar Gefnffyrdd	CSC	✓	✓	ebost
Swyddogion Asiant Cefnffyrdd Gogledd a Chanolbarth Cymru ar gyfer Ceredigion	CSC	✓	✓	ebost
Cyngor Sir Penfro (mewn perthynas â'r dref ffiniol sirol Aberteifi)	CSC	✓	✓	ebost
Cyngor Sir Caerfyrddin (mewn perthynas â'r dref ffiniol sir Llanbedr Pont Steffan)	CSC	✓	✓	ebost
Gwasanaeth Ieuencid Ceredigion	CSC	✓	✓	ebost
UN LLAIS CYMRU / ONE VOICE WALES	CSC	✓	✓	ebost
Fforwm Mynediad Lleol	CSC	✓	✓	ebost
Pob Aelod Etholedig (42)	CSC	✓	✓	ymgyrch ebost/llythyr/Adroddiad Interim
Pob Cyngor Tref a Chymuned (51)	CSC	✓	✓	ymgyrch ebost/Adroddiad Interim
Nodweddion Gwarchoddedig				
Fforwm 50 + Ceredigion	Oedran	✓	✓	ymgyrch ebost
Age Cymru Dyfed	Oedran	✓	✓	ymgyrch ebost
Cymdeithas Gofal	Oedran	✓	✓	ymgyrch ebost
Fforwm Anabledd Ceredigion	Anabledd	✓	✓	ymgyrch ebost
Pobl Anabl Gyda'n Gilydd	Anabledd	✓	✓	ymgyrch ebost
DASH Ceredigion	Anabledd	✓	✓	ymgyrch ebost

Partneriaeth Gofal Gorllewin Cymru	Anabledd	✓	✓	ymgyrch ebost
Gwasanaeth Awtistiaeth Integredig Gorllewin Cymru	Anabledd	✓	✓	ymgyrch ebost
Mentrau Awtistiaeth Ceredigion	Anabledd	✓	✓	ymgyrch ebost
Anabledd Pêl-droed Tref Aberystwyth	Anabledd	✓	✓	ymgyrch ebost
Hygyrchedd Prifysgol Aberystwyth	Anabledd	✓	✓	ymgyrch ebost
Cymdeithas Ceredigion i'r Deillion (Aberystwyth ac Aberteifi)	Anabledd	✓	✓	ymgyrch ebost
Anabledd Cymru	Anabledd	✓	✓	ymgyrch ebost
Snap Cymru	Anabledd	✓	✓	ymgyrch ebost
Cyngor Pobl Fyddar Cymru	Anabledd	✓	✓	ymgyrch ebost
Cymdeithas Strôc Ceredigion	Anabledd	✓	✓	ymgyrch ebost
Sefydliad Cenedlaethol Brenhinol y Deillion Cymru	Anabledd	✓	✓	cyswllt trwy RNIB
Cyngor y Deillion Cymru	Anabledd	✓	✓	ebost a chyfarfod
Cŵn Tywys Cymru	Anabledd	✓	✓	ebost a chyfarfod
Clwb Pêl-fasged Cadair Olwyn Aberystwyth	Anabledd	✓	✓	ymgyrch ebost
Fforwm Golwg Cymru	Anabledd	✓	✓	cyswllt trwy RNIB
Bi Cymru	Amrywiaeth	✓	✓	ymgyrch ebost
Cyngor Hil Cymru	Amrywiaeth	✓	✓	ymgyrch ebost
Cymru Stonewall	Amrywiaeth	✓	✓	ymgyrch ebost
Rhwydwaith Gwrth-Hiliaeth Gorllewin Cymru	Amrywiaeth	✓	✓	ymgyrch ebost
Sefydliad y Merched Ceredigion	Rhyw	✓	✓	ymgyrch ebost
Merched y Wawr Aberystwyth	Rhyw	✓	✓	ymgyrch ebost
Mind Aberystwyth	Iechyd	✓	✓	ymgyrch ebost
Hafal Ceredigion	Iechyd	✓	✓	ymgyrch ebost
Ymarfer y Bobl Aberystwyth	Natur	✓	✓	ymgyrch ebost
Fforwm Mynediad Lleol Ceredigion	Natur	✓	✓	ymgyrch ebost
Starlings Aberystwyth	Arall	✓	✓	ymgyrch ebost
Gweini	Crefydd	✓	✓	ymgyrch ebost
Mosg Masjid Aberystwyth	Crefydd	✓	✓	ymgyrch ebost
Mosg Prifysgol Llanbedr Pont Steffan	Crefydd	✓	✓	ymgyrch ebost
CAVO	Gwirfoddoli	✓	✓	ymgyrch ebost

Cyngor Gweithredu Gwirfoddol Cymru	Gwirfoddoli	✓	✓	ymgyrch ebost
Undeb Myfyrwyr Prifysgol Aberystwyth	Pobl Ifanc	✓	✓	ymgyrch ebost
Undeb Myfyrwyr Prifysgol Llanbedr Pont Steffan	Pobl Ifanc	✓	✓	ymgyrch ebost
Gwasanaeth Gwybodaeth i Deuluoedd Ceredigion	Pobl Ifanc	✓	✓	ymgyrch ebost
Gwasanaeth Ieuenctid Ceredigion (Clybiau Ieuenctid yn Aberteifi a Llambod)	Pobl Ifanc	✓	✓	ymgyrch ebost
Pobl Ifanc Actif (rhan o Geredigion Actif)	Pobl Ifanc	✓	✓	ymgyrch ebost
Comisiynydd Plant Cymru	Pobl Ifanc	✓	✓	ymgyrch ebost
Sgowtiaid Ceredigion	Pobl Ifanc	✓	✓	ymgyrch ebost
Senedd Ieuenctid	Pobl Ifanc	✓	✓	ymgyrch ebost
Yr Urdd Comms	Pobl Ifanc	✓	✓	ymgyrch ebost
Yr Urdd Llangrannog	Pobl Ifanc	✓	✓	ymgyrch ebost
Shelley Childs yng Ngŵyl Seiclo Aber /Clwb Beicio Ystwyth	Pobl Ifanc	✓	✓	ymgyrch ebost
Gwrthryfel Difodiant Aberystwyth (620 o aelodau)	Pobl Ifanc	✓	✓	ymgyrch ebost
Prifysgol Aberystwyth	Pobl ifanc	✓	✓	ymgyrch ebost
Shelley Childs yng Ngŵyl Seiclo Aber/Clwb Beicio Ystwyth	Pobl ifanc	✓	✓	ymgyrch ebost
Ysgolion Cynradd/Arbennig, pob un (45)	Pobl ifanc		✓	Arolwg ar-lein i ysgolion
Ysgolion Uwchradd, pob un (8)	Pobl ifanc		✓	Arolwg ar-lein i ysgolion
Grwpiau/Sefydliadau/Busnesau				
Hyrwyddo Aberystwyth (grŵp AGB)	Busnes	✓	✓	ymgyrch ebost
Wales TUC Cymru	Busnes	✓	✓	ymgyrch ebost
Siambr Fasnach De Cymru	Busnes	✓	✓	ymgyrch ebost
Siambr Fasnach Aberystwyth/Cadw Calon Aberystwyth	Busnes	✓	✓	ymgyrch ebost
Her Iechyd Cymru	Iechyd	✓	✓	ymgyrch ebost
Planet Health Cymru/Sefydliad Materion Cymreig	Iechyd	✓	✓	ymgyrch ebost
Ysbyty Bronglais	Iechyd	✓	✓	ymgyrch ebost
Cymdeithas Ddinesig Aberystwyth	Arall	✓	✓	ymgyrch ebost
Asiantaeth Tai Wales & West	Tai	✓	✓	ymgyrch ebost

Opsiynau Tai Ceredigion	Tai	✓	✓	ymgyrch ebost
Tai Ceredigion Cyf	Tai	✓	✓	ymgyrch ebost
Cymdeithas Tai Canolbarth Cymru	Tai	✓	✓	ymgyrch ebost
Ymddiriedolaeth Bywyd Gwylt Gogledd Ceredigion	Natur	✓	✓	ymgyrch ebost
Ymddiriedolaeth Bywyd Gwylt, Cymdeithas Fotaneg Aberystwyth	Natur	✓	✓	ymgyrch ebost
Ymddiriedolaeth Bywyd Gwylt De Ceredigion	Natur	✓	✓	ymgyrch ebost
Ymddiriedolaeth Coetir Cymru/Coed Cadw	Natur	✓	✓	ymgyrch ebost
CNC	Natur	✓	✓	ymgyrch ebost
Cymdeithas Mannau Agored Cymru	Natur	✓	✓	ymgyrch ebost
Bwlch Nant yr Arian	Natur	✓	✓	ymgyrch ebost
Heddlu Dyfed Powys	Corff cyhoeddus	✓	✓	ymgyrch ebost
Gorsaf Heddlu Aberystwyth	Corff cyhoeddus	✓	✓	ymgyrch ebost
Gorsaf Heddlu Aberteifi	Corff cyhoeddus	✓	✓	ymgyrch ebost
Gorsaf Heddlu Llanbedr Pont Steffan	Corff cyhoeddus	✓	✓	ymgyrch ebost
Gwasanaethau Achub Tân Canolbarth a Gorllewin Cymru	Corff cyhoeddus	✓	✓	ymgyrch ebost
Bwrdd Iechyd Prifysgol Hywel Dda	Corff cyhoeddus	✓	✓	ymgyrch ebost
Llyfrgell Genedlaethol Cymru	Corff cyhoeddus	✓	✓	llythyr a phoster printiedig
Llyfrgell Tref Aberystwyth	Corff cyhoeddus	✓	✓	llythyr a phoster printiedig
Llyfrgell Aberteifi	Corff cyhoeddus	✓	✓	llythyr a phoster printiedig
Llyfrgell Llanbedr Pont Steffan	Corff cyhoeddus	✓	✓	llythyr a phoster printiedig
Llanbedr Pont Steffan (Prifysgol Cymru y Drindod Dewi Sant)	Corff cyhoeddus	✓	✓	llythyr a phoster printiedig
Prif Swyddfa Bost Aberystwyth	Corff cyhoeddus	✓	✓	llythyr a phoster printiedig
Prif Swyddfa Bost Aberteifi	Corff cyhoeddus	✓	✓	llythyr a phoster printiedig

Prif Swyddfa Bost Llanbedr Pont Steffan	Corff cyhoeddus	✓	✓	llythyr a phoster printiedig
Ceredigion Actif	Chwaraeon	✓	✓	ymgyrch ebost
Tîm Rasio Clwb Beicio Gorllewin Cymru Aberaeron	Chwaraeon	✓	✓	ymgyrch ebost
Clwb Athletau Prydain Aberystwyth	Chwaraeon	✓	✓	ymgyrch ebost
Sarn Helen	Chwaraeon	✓	✓	ymgyrch ebost
Clwb Rhedeg Aberteifi	Chwaraeon	✓	✓	ymgyrch ebost
Clwb Athletau Aberystwyth	Chwaraeon	✓	✓	ymgyrch ebost
Clwb Athletau a Rhedeg Aberystwyth Harriers (Prifysgol)	Chwaraeon	✓	✓	ymgyrch ebost
Gweithgor Llwybrau Troed Ceredigion	Chwaraeon	✓	✓	ymgyrch ebost
Canolfan Hamdden Plascrug Aberystwyth	Chwaraeon	ar gau oherwydd Covid 19		
Canolfan Hamdden Aberteifi	Chwaraeon	ar gau oherwydd Covid 19		
Canolfan Hamdden Llambed	Chwaraeon	ar gau oherwydd Covid 19		
Cymdeithas Cludiant Cymunedol (Cymru)	Trafnidiaeth	✓	✓	ymgyrch ebost
Defnyddwyr Bysiau Cymru	Trafnidiaeth	✓	✓	ymgyrch ebost
Cyngor Gweithredu Gwirfoddol Cymru	Gwirfoddoli	✓	✓	ymgyrch ebost
Rhwydwaith gwirfoddolwyr Sustrans yng Ngheredigion	Gwirfoddoli	✓	✓	ymgyrch ebost
Strydoedd Byw Cymru	Cerdded a Beicio	✓	✓	ymgyrch ebost
BikeBikeBike Aberteifi	Cerdded a Beicio	✓	✓	llythyr a phoster
Cyclemart Llanbedr Pont Steffan	Cerdded a Beicio	✓	✓	llythyr a phoster
Cycle Works Aberaeron	Cerdded a Beicio	✓	✓	llythyr a phoster
Summit Cycles Aberystwyth	Cerdded a Beicio	✓	✓	llythyr a phoster
Afan Outdoor Leisure	Cerdded a Beicio	✓	✓	llythyr a phoster
Halfords Aberystwyth	Cerdded a Beicio	✓	✓	llythyr a phoster
Cerddwyr Aberystwyth	Cerdded a Beicio	✓	✓	ymgyrch ebost
Cerddwyr Aberteifi	Cerdded a Beicio	✓	✓	ymgyrch ebost
Cerddwyr Llambed	Cerdded a Beicio	✓	✓	ymgyrch ebost
Velo Teifi	Cerdded a Beicio	✓	✓	ymgyrch ebost
Beicwyr Talardd Cycling UK	Cerdded a Beicio	✓	✓	ymgyrch ebost
Cerdded er Budd Lles Gorllewin Cymru	Cerdded a Beicio	✓	✓	ymgyrch ebost

Clwb Beicio Ystwyth	Cerdded a Beicio	✓	✓	ymgyrch ebost
---------------------	------------------	---	---	---------------

Cyfryngau cymdeithasol

Rhanddeiliad	Grŵp	Cam 1	Cam 2	Gweithgaredd Ymgysylltu
Clwb Pêl-fasged Cadair Olwyn Aberystwyth	Anabled	✓	✓	neges facebook
Mosg Prifysgol Llanbedr Pont Steffan	Amrywiaeth	✓	✓	neges facebook
Rhwydwaith Gwrth-Hiliaeth Gorllewin Cymru	Amrywiaeth	✓	✓	neges facebook
Merched y Wawr Aberystwyth	Rhyw	✓	✓	neges facebook
Cynghrair Pêl-droed Merched Ceredigion	Rhyw/Chwaraeon	✓	✓	neges facebook
Tîm Pêl-droed Merched Llambod	Rhyw/Chwaraeon	✓	✓	neges facebook
Breeze Ceredigion	Rhyw/Chwaraeon	✓	✓	neges facebook
Croeso i Llambod	Arall	✓	✓	neges facebook
Caru Llambod	Arall	✓	✓	neges facebook
Beth sy' mlaen yng Ngheredigion	Arall	✓	✓	neges facebook
Aberissues	Arall	✓	✓	neges facebook
DWEUD NA I WYRIAD TRAFFIG TREF ABERTEIFI	Arall	✓	✓	neges facebook
Ford Gron Llambod	Arall	✓	✓	neges facebook
Cymuned Aberteifi Cymru	Arall	✓	✓	neges facebook
Clwb Rygbi Llambod	Chwaraeon	✓	✓	neges facebook
Clwb Seiclo Caron Cycling Club	Cerdded a Beicio	✓	✓	neges facebook
Beicwyr Talardd Cycling UK	Cerdded a Beicio	✓	✓	neges facebook
Cerdded er Budd Lles Gorllewin Cymru	Cerdded a Beicio	✓	✓	neges facebook
Clwb Beicio Ystwyth	Cerdded a Beicio	✓	✓	neges facebook
Clwb Rhedeg a Beicio Sarn Helen	Cerdded a Beicio	✓	✓	neges facebook
Cerddwyr Llambod	Cerdded a Beicio	✓	✓	neges facebook
Gwrthryfel Difodiant	Pobl ifanc	✓	✓	neges facebook
Rainbows, Brownies, Guides, Rangers Llanbedr Pont Steffan,	Pobl ifanc	✓	✓	neges Facebook

Cam Ymgysylltu â Ffocws 2

	Grŵp	Cam 1	Cam 2	Gweithgaredd ymgysylltu	Grŵp sy'n hyrwyddo'r ymgynghoriad
Grwpiau Cenedlaethol					
Comisiynydd Pobl Hŷn	Oedran	✓	✓	ebost personol	✓
Age Cymru	Oedran	✓	✓	ebost personol	
Anabledd Cymru	Anabledd	✓	✓	ebost personol	□
RNIB	Anabledd	✓	✓	ebost personol a chyfarfodydd	✓
Cŵn Tywys Cymru	Anabledd	✓	✓	ebost personol a chyfarfodydd	✓
Cyngor i'r Deillion Cymru	Anabledd	✓	✓	cyswllt trwy RNIB	✓
Fforwm Golwg Cymru	Anabledd	✓	✓	cyswllt trwy RNIB	✓
Leonard Cheshire	Anabledd	✓	✓	ebost personol	✓
Diverse Cymru	Amrywiaeth	✓	✓	ebost personol	✓
Y Cerddwyr	Cerdded a Beicio	✓	✓	ebost personol	✓
Strydoedd Byw Cymru	Cerdded a Beicio	✓	✓	ebost personol	✓
Swyddog Cenedlaethau'r Dyfodol	Pobl ifanc	✓	✓	ebost personol	✓
Comisiynydd Plant	Pobl ifanc	✓	✓	ebost personol	✓
Cyngor Gwaith Ieuenctid Gwirfoddol	Pobl ifanc	✓	✓	ebost personol	
Senedd Ieuenctid Cymru	Pobl ifanc	✓	✓	ebost personol	
Tros Gynnal Plant/Plant a Theuluoedd	Pobl ifanc	✓	✓	ebost personol	
Safe Stars Ceredigion	Pobl ifanc	✓	✓	ebost personol	
Plant yng Nghymru	Pobl ifanc	✓	✓	ebost personol	
Grwpiau lleol					
Partneriaeth Gofal Gorllewin Cymru	Oedran	✓	✓	ebost personol	
Age Cymru Dyfed Aberteifi/Aberystwyth	Oedran	✓	✓	ebost personol	
Ceredigion 50+	Oedran	✓	✓	ebost personol	
Côr Meibion Cwmann	Oedran		✓	ebost personol	

Corisma	Oedran		✓	ebost personol	
U3A Aberteifi	Oedran	✓	✓	ebost personol	
U3A Aberteifi	Oedran		✓	ebost personol	✓
U3A Aberystwyth	Oedran	✓	✓	ebost personol	
Rhwydwaith U3A De Cymru	Oedran		✓	ebost personol	
Siambwr Fasnach Llanbedr Pont Steffan	Busnes		✓	ebost personol	
Dewis Cymru	Iechyd		✓	ebost personol	
Croesffyrdd Hafal	Iechyd		✓	ebost personol	
Canolfan Gymunedol Affrica	Amrywiaeth		✓	ebost personol	
Cyngor Hil Cymru	Amrywiaeth	✓	✓	ebost personol	✓
Tîm Lleiafrifoedd Ethnig a Chymorth Ieuencid Cymru	Amrywiaeth	✓	✓	ebost personol	✓
Swyddog Cyswllt Teithwyr/Sipsiwn	Amrywiaeth		✓	ebost personol	
Diverse Cymru Gorllewin Cymru	Amrywiaeth	✓	✓	ebost personol	
Custard Queens Sefydliad y Merched	Rhyw		✓	ebost personol	
Merched y Wawr	Rhyw		✓	ebost personol	
Cynghrair Pêl-droed Merched Ceredigion	Rhyw		✓	neges facebook personol	
Tîm Pêl-droed Merched Llambod	Rhyw		✓	neges facebook personol	
Coetir Gymunedol Longwood	Natur		✓	neges facebook personol	
Neuadd Gymunedol Llambod	Arall		✓	neges facebook personol	
Y Lleng Brydeinig Frenhinol	Arall		✓	neges facebook personol	
Cymdeithas Clasuron Llambod	Arall		✓	neges facebook personol	
Ford Gron Llambod	Arall		✓	neges facebook personol	
Clwb Moduro Llambod	Arall		✓	neges facebook personol	
Clwb 41 Llambod	Arall		✓	neges facebook personol	
Clwb Rotari	Arall		✓	neges facebook personol	
Transition Llambod	Arall		✓	neges facebook personol	
Cymdeithas Amaethyddol Llambod	Arall		✓	neges facebook personol	
Grŵp Rhyngwladol Amnest Llambod	Arall		✓	neges facebook personol	
Gefeillio Tref Llambod	Arall		✓	neges facebook personol	

Cymuned Fwslimaidd (Mosg)	Crefydd		✓	neges facebook personol	
Clwb Bowlio Llambed	Chwaraeon		✓	neges facebook personol	
Clwb Pêl-droed Llambed	Chwaraeon		✓	neges facebook personol	
Clwb Rhedeg a Beicio Sarn Helen	Chwaraeon		✓	neges facebook personol	
Clwb Rygbi Llambed	Chwaraeon		✓	neges facebook personol	
Clwb Ffensio Llambed	Chwaraeon		✓	neges facebook personol	
CAVO	Gwirfoddoli	✓	✓	ebost personol	
Cerddwyr Llambed	Cerdded a Beicio		✓	neges facebook personol	
Gwasanaeth Ieuenctid Ceredigion	Pobl ifanc	✓	✓	ebost personol	✓
Gwasanaeth Ieuenctid Ceredigion	Pobl ifanc	✓	✓	ebost personol	✓
Cybiau Llambed	Pobl ifanc		✓	neges facebook personol	
Canolfan i Deuluoedd a Llyfrgell Deganau	Pobl ifanc		✓	neges facebook personol	
Gwerin y Coed	Pobl ifanc		✓	neges facebook personol	
Ysgol Bro Pedr	Pobl ifanc		✓	neges facebook personol	
Gwrthryfel Difodiant Aberystwyth	Pobl ifanc		✓	neges facebook personol	
Fforwm Ieuenctid Penparcau	Pobl ifanc		✓	neges facebook personol	
Ardal 43, Aberteifi	Pobl ifanc		✓	ebost personol	
Coleg Ceredigion	Pobl ifanc	✓	✓	ebost personol	✓
Coleg Ceredigion	Pobl ifanc	✓	✓	ebost personol	✓
Prifysgol Aberystwyth	Anabledd	✓	✓	ebost personol	
Prifysgol Aberystwyth	Chwaraeon	✓	✓	ebost personol	✓
Prifysgol Aberystwyth	Pobl ifanc	✓	✓	ebost personol	✓
Prifysgol Aberystwyth	Pobl ifanc	✓	✓	ebost personol	
Clwb Ffermwyr Ifanc Ceredigion	Pobl ifanc		✓	neges facebook personol	
Urdd Cymru/LINK	Pobl ifanc		✓	ebost personol	
Urdd Ceredigion	Pobl ifanc	✓	✓	ebost personol	✓
Rainbows, Brownies, Guides, Rangers Llambed	Pobl ifanc		✓	neges facebook personol	
Prifysgol Llanbedr Pont Steffan	Pobl ifanc	✓	✓	ebost personol	✓
Prifysgol Llanbedr Pont Steffan	Pobl ifanc	✓	✓	ebost personol	

Prifysgol Llanbedr Pont Steffan	Pobl ifanc	✓	✓	ebost personol	✓
Sgowtiaid Ceredigion	Pobl ifanc	✓	✓	neges facebook personol	